Staatskanzlei
Dienststelle für Statistik

Thurgau

Thurgau in Zahlen 2017

Staat und Politik

Bevölkerung und Gesellschaft

Wirtschaft und Arbeit

Bauen und Wohnen

Raum und Verkehr

Bildung und Gesundheit

Unsere Partnerin

Thurgauer Kantonalbank

www.statistik.tg.ch

Der Kanton Thurgau und seine Gemeinden

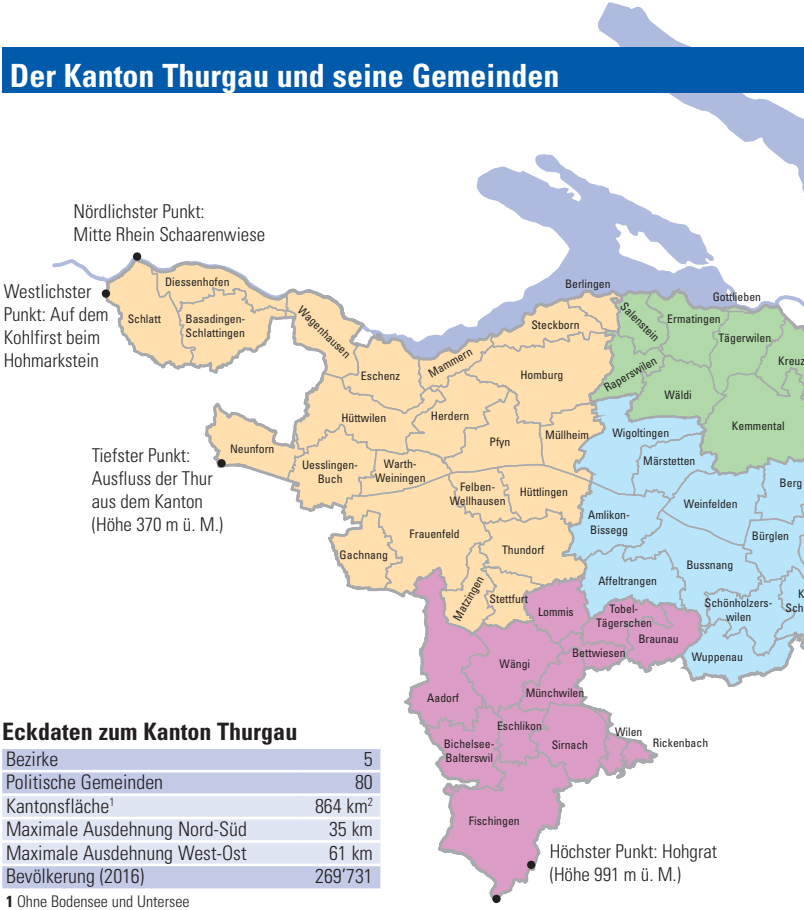

Eckdaten zum Kanton Thurgau

Bezirke	5
Politische Gemeinden	80
Kantonsfläche[1]	864 km²
Maximale Ausdehnung Nord-Süd	35 km
Maximale Ausdehnung West-Ost	61 km
Bevölkerung (2016)	269'731

1 Ohne Bodensee und Untersee

Bundesamt für Statistik,
Amt für Geoinformation Kanton Thurgau,
Dienststelle für Statistik Kanton Thurgau

Impressum

Herausgeber und Redaktion:
Dienststelle für Statistik des Kantons Thurgau
Zürcherstrasse 177, 8510 Frauenfeld
Telefon 058 345 53 60
statistik.sk@tg.ch
www.statistik.tg.ch

Mit finanzieller Unterstützung durch
die Thurgauer Kantonalbank.

Erscheint jährlich.
Diese Ausgabe wurde im Mai 2017 abgeschlossen.

Zeichenerklärung: … Wert nicht erhältlich

Titelbild: www.istockphoto.com

Bezugsquelle: Büromaterial-, Lehrmittel- und Drucksachenzentrale des Kantons Thurgau
www.bldz.tg.ch, Telefon 058 345 53 70

Artikel-Nr.: 01.007.00

Bildung und Gesundheit

Auf den meisten Stufen steigen die Schülerzahlen

Schülerinnen und Schüler,
Studentinnen und Studenten

	2015/16	2016/17
Volksschule[1]	30'272	30'326
davon Kindergarten	5'544	5'604
Mittelschulen[2]	1'916	1'959
Berufsbildung[3]	6'558	6'406
Tertiärstufe[4]	7'341	7'608
davon PHTG[5]	762	798

1 Obligatorische Schulzeit (inkl. 9. Schuljahr an Thurgauer Mittelschulen)
2 Thurgauer Mittelschulen ab 10. Schuljahr
3 Thurgauer Berufsfachschulen, inkl. Brückenangebote
4 Universitäten, Fachhochschulen und Höhere Fachschulen
5 Pädagogische Hochschule Thurgau

Bista Thurgau, Bundesamt für Statistik

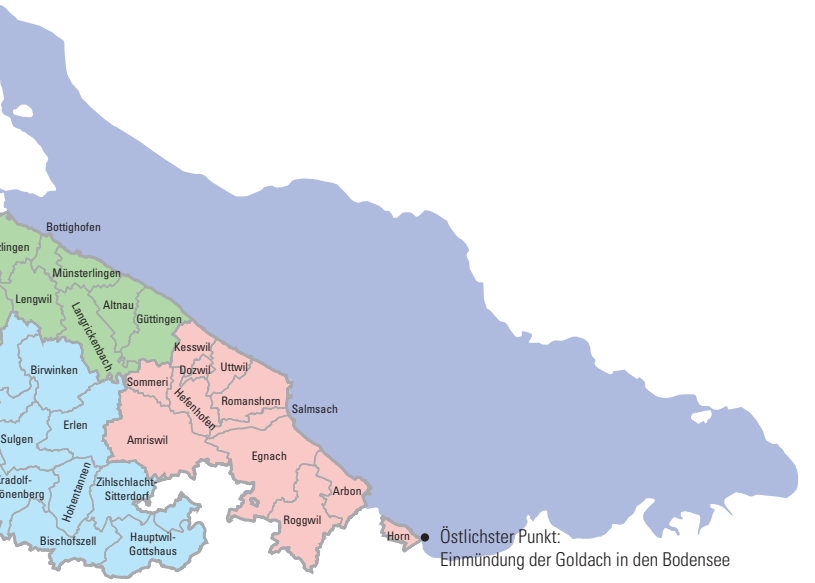

Kleinere Gemeinden prägen den Thurgau

Thurgauer Gemeinden nach Grössenklassen, 2016

Grössenklasse (Einwohner)	Anzahl Gemeinden	Von 1'000 Einwohnern wohnen in Gemeinden mit ... Einwohnern	
	Thurgau	Thurgau	*Schweiz*[1]
Bis 1'000	12	32	*54*
1'001 bis 2'000	27	145	*86*
2'001 bis 5'000	31	364	*211*
5'001 bis 10'000	4	103	*187*
Über 10'000	6	356	*461*
Total	**80**	**1'000**	***1'000***

1 Jahr 2015 *Dienststelle für Statistik Kanton Thurgau; Bundesamt für Statistik, STATPOP*

Ein Volk von Berufsleuten

Ausbildungsniveau[1] der 15- bis 64-jährigen Wohnbevölkerung, 2015, Anteile in %

	Thurgau	Schweiz
Tertiärstufe: Hochschulen	11.3	19.1
25- bis 44-Jährige	15.8	28.0
45- bis 64-Jährige	10.5	15.8
Tertiärstufe: Höhere Berufsbildung	14.3	13.1
Sekundarstufe II: Allgemeinbildung	11.3	12.1
Sekundarstufe II: Berufsbildung	42.0	33.6
Ohne nachoblig. Ausbildung	21.1	22.2
25- bis 44-Jährige	13.9	14.5
45- bis 64-Jährige	18.0	20.2

1 Höchste abgeschlossene Ausbildung
Bundesamt für Statistik, Strukturerhebung

Vergleichsweise moderate Ärztedichte

Medizinische Infrastruktur, Pflegetage

	2005	2015/16[1]
Ärzte im ambulanten Sektor[2]	309	437
Einwohner pro Arzt[3]	757	619
Einwohner pro Arzt: Schweiz[3]	*490*	*456*
Beschäftigung in Krankenhäusern[4]	3'627	3'811
Ø betriebene Betten pro Tag[5]	1'382	1'536
Pflegetage in Krankenhäusern[6]	383'139	365'190
pro 1'000 Einwohner	1'640	1'366
Vergleichswert Schweiz	*1'775*	*1'404*

1 Ärzte im ambulanten Sektor: Jahr 2016, übrige Angaben: Jahr 2015 **2** Jahr 2005: Ärzte mit Praxistätigkeit **3** Jahr 2016: gemäss prov. Einwohnerzahlen am 31.12.2016 **4** Jahr 2005: Beschäftigte, Jahr 2015: Vollzeitäquivalente am 31.12. **5** Jahr 2005: stationäre Krankenhausbetten **6** Nach Wohnkanton der Patienten, ab 2015 Hospitalisierungstag nicht mehr gezählt

Bundesamt für Statistik, Krankenhausstatistik, Medizinische Statistik, STATPOP; FMH

Staat und Politik

Ausgeglichene Staatsrechnung

Übersicht Staatshaushalt

	2015	2016
Erfolgsrechnung: Ertragsüberschuss (+) bzw. Aufwandüberschuss (-), in Mio. CHF	+7.8	+1.7
Investitionsrechnung: Nettoinvestitionen, in Mio. CHF	52.6	43.2
Gesamtrechnung: Finanzierungsüberschuss (+) bzw. -fehlbetrag (-), in Mio. CHF	+108.0	-14.0
Kennzahlen des Staatshaushalts		
Selbstfinanzierungsgrad[1], in %	305.4	67.5
Selbstfinanzierungsanteil[2], in %	10.1	1.9
Nettoschuld (-) bzw. -vermögen (+)[3], in Mio. CHF	+409	+385
pro Einwohner, in CHF	+1'537	+1'428
Bruttoschuld[4], in Mio. CHF	863.7	918.0
pro Einwohner, in CHF	3'241	3'404
Bilanzüberschuss, in Mio. CHF	212.2	214.0
pro Einwohner, in CHF	822	793
Kapitaldienstanteil[5], in %	2.0	2.4

1 Summe aus Abschreibungen, Ertrags-/Aufwandüberschuss, Saldo Spezialfinanzierungen abzüglich ausserordentlicher Ertrag der Erfolgsrechnung in % der Nettoinvestitionen **2** Cashflow in % des Ertrages **3** Fremdkapital abzüglich Finanzvermögen und nicht abzuschreibendes Verwaltungsvermögen **4** Laufende Verbindlichkeiten plus kfr. Finanzverbindlichkeiten plus lfr. Verbindlichkeiten **5** Passivzinsen und Abschreibungen abzüglich Zinsertrag in % des Fiskalertrags

Finanzverwaltung Kanton Thurgau

SVP mit grösstem Sitzanteil

Sitzverteilung im Grossen Rat

2016–2020 Anzahl Mitglieder: 130

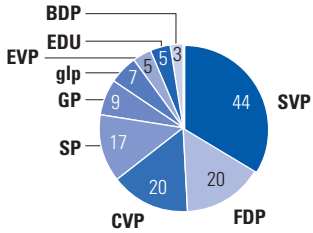

2012–2016[1]

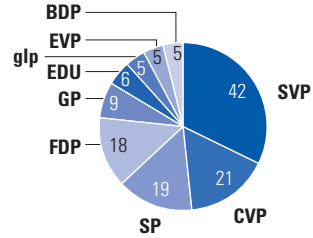

1 Durch einen Fraktionswechsel während der Legislatur verlor die glp von ursprünglich sechs Sitzen einen Sitz an die SVP, die neu 42 Sitze beanspruchen konnte.

Staatskanzlei Kanton Thurgau

Höchster Ausgabenanteil für Bildung und Gesundheit

Staatsrechnung: Konsolidierte Ausgaben[1] nach funktionaler Gliederung, 2016

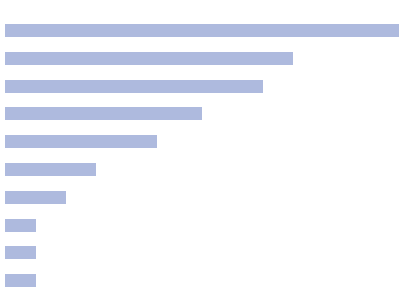

	Mio. CHF	%
Bildung	392.1	24
Gesundheit	312.7	19
Soziale Wohlfahrt	275.8	17
Öffentl. Sicherheit	202.1	13
Allg. Verwaltung	153.5	10
Verkehr	117.3	7
Finanzen/Steuern	69.7	4
Kultur/Freizeit	32.3	2
Volkswirtschaft	28.9	2
Umwelt/Raumordnung	19.7	1
Total	**1'604.0**	**100**

1 Erfolgsrechnung minus Abschreibungen, Einlagen in Spezialfinanzierungen, internen Verrechnungen und durchlaufenden Beiträgen zuzüglich Ausgaben der Investitionsrechnung

Finanzverwaltung Kanton Thurgau

Niedrigere Steuerfüsse als vor zehn Jahren

Durchschnittliche Steuerfüsse (nach Einwohnerzahl der Gemeinden gewichtet)

	2007	2016	2017
Politische Gemeinden	66.2	58.4	58.1
Schulgemeinden[1]	99.3	92.8	92.5
Gesamtsteuerfuss juristische Personen[2]	319.5	288.8	287.9

Anzahl Gemeinden mit einem Gesamtsteuerfuss[2] für juristische Personen von …

	2007	2016	2017
… bis zu 300 %	9	57	59
… über 300 % bis 320 %	22	22	20
… über 320 % bis 340 %	33	1	1
… über 340 %	16	0	0

1 Wert 2016 korrigiert **2** Staats-, Gemeinde-, Schul-, Kirchensteuer. Gehört eine Gemeinde mehreren Schul- und/oder Kirchgemeinden an, wird der Steuerfuss der einwohnerstärksten Ortsteile mit gleichem Steuerfuss verwendet.

Steuerverwaltung Thurgau

Bevölkerung und Gesellschaft

Im Bezirk Frauenfeld nahm die Bevölkerung 2016 am kräftigsten zu

Wohnbevölkerung und Bevölkerungswachstum nach Bezirken und in den drei grössten Gemeinden

Bezirk	Wohnbevölkerung			Wachstum in %	
	2000[1]	2010	2016	2009–2014	2015–2016
Arbon	48'121	51'514	55'467	5.6	1.4
Frauenfeld	57'406	61'491	66'496	5.7	1.7
Kreuzlingen	37'465	42'336	47'041	10.3	1.2
Münchwilen	38'302	41'819	46'294	8.2	0.9
Weinfelden	47'581	49'913	54'433	7.3	0.7
Kanton Thurgau	**228'875**	**247'073**	**269'731**	**7.2**	**1.2**
Gemeinde Frauenfeld	21'954	23'128	25'058	6.7	1.3
Gemeinde Kreuzlingen	17'118	19'415	21'537	11.8	0.2
Gemeinde Arbon	12'906	13'512	14'256	4.1	0.5
Vergleichswert Schweiz	*7'288'010*	*7'870'134*	*8'417'730 p*	*5.8*	*1.1p*

1 Eidg. Volkszählung (wirtschaftlicher Wohnsitzbegriff) **p** = provisorisch

Thurgau: Kantonale Bevölkerungserhebung; Schweiz: Bundesamt für Statistik

Zuwanderungen prägen Bevölkerungswachstum

Komponenten der Bevölkerungsentwicklung, in Anzahl Personen

	Anzahl Personen		Gewinn bzw. Verlust	Je 1'000 Einwohner[2]	
	2005	2015	seit 10 Jahren[1]	Thurgau	*Schweiz*
Geburtenüberschuss	323	844	5'144	3.2	*2.3*
Lebendgeborene	2'109	2'785	24'053	10.5	*10.5*
Gestorbene	1'786	1'941	18'909	7.3	*8.2*
Wanderungssaldo	1'008	2'779	28'217	10.5	*8.7*
Zuzüge[3]	7'877	11'425	105'713	43.0	*22.8*
Wegzüge	6'869	8'646	77'496	32.6	*14.1*

1 Kumuliert 2006 bis 2015 **2** Jahr 2015 gemäss mittlerer Wohnbevölkerung
3 Inkl. Übertritte von der nichtständigen in die ständige Wohnbevölkerung

Bundesamt für Statistik, STATPOP bzw. ESPOP (bis 2010)

Bevölkerung wird immer älter

Bevölkerung und Bevölkerungsszenarien nach Altersklassen

	Thurgau			*Schweiz*		
		Referenzszenario			*Referenzszenario*	
	2016	2030	2045	*2016p*	*2030*	*2045*
Wohnbevölkerung (in 1'000 Pers.)	269.7	317.7	346.0	*8'417.7*	*9'541.5*	*10'176.1*
Unter 20-Jährige, Ant. in %	20.4	19.7	18.1	*20.1*	*19.7*	*18.6*
20- bis 64-Jährige, Ant. in %	62.6	56.6	54.1	*61.8*	*57.5*	*54.9*
65- bis 79-Jährige, Ant. in %	12.5	16.8	16.7	*13.0*	*15.6*	*16.1*
ab 80-Jährige, Ant. in %	4.5	6.9	11.2	*5.1*	*7.2*	*10.4*
Altersquotient[1]	27.2	41.8	51.5	*29.3*	*39.6*	*48.1*
Jugendquotient[2]	32.6	34.9	33.4	*32.5*	*34.3*	*33.9*

1 Verhältnis der 65-Jährigen und Älteren zu den 20- bis 64-Jährigen **2** Verhältnis der unter 20-Jährigen zu den 20- bis 64-Jährigen

*Jahr 2016: Kantonale Bevölkerungserhebung (Thurgau); Bundesamt für Statistik, STATPOP (Schweiz), **p** = provisorisch*
Jahr 2030 bzw. 2045: Bundesamt für Statistik, Referenzszenario AR-00-2015 (Thurgau) und A-00-2015 (Schweiz)

Deutliche Zunahme von Paaren ohne Kinder

Privathaushalte nach Haushaltstyp

	2000	2015
Total	**91'537**	**113'928**
Einpersonenhaushalte	29'047	36'387
Paare ohne Kinder	25'362	34'198
Paare mit Kind(ern)	30'631	33'919
Elternteile mit Kind(ern)	4'492	6'152
Übrige Mehrpersonenhaushalte	2'005	3'272

Bundesamt für Statistik, Eidg. Volkszählung 2000, Strukturerhebung 2015

Ein Drittel der Ausländerinnen und Ausländer aus Deutschland

Ausländer nach Nationalitäten, Ende 2016
(100 % = 65'339 Personen)

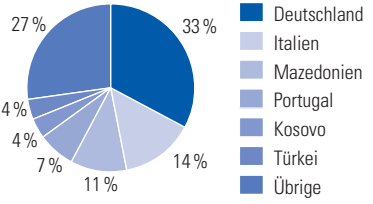

Dienststelle für Statistik Kanton Thurgau

Wirtschaft und Arbeit

Grosse Bedeutung von Industrie, Bau und Landwirtschaft

Arbeitsstätten und Beschäftigte nach Branchen, 2014, provisorische Daten

	Thurgau				*Schweiz*
	Arbeits-stätten	Beschäf-tigte	Vollzeitäquival. (VZÄ) Anzahl	Vollzeitäquival. (VZÄ) Anteil in %	*VZÄ Anteil in %*
Land- und Forstwirtschaft[1]	**2'770**	**8'864**	**6'028**	**5.9**	***2.7***
Industrie, Gewerbe und Bau[2]	**3'649**	**40'632**	**36'846**	**35.8**	***25.4***
Bergbau, Gew. v. Steinen/Erden	12	123	109	0.1	*0.1*
Nahrungsmittel und Getränke	214	3'832	3'257	3.2	*1.9*
Textilien, Bekleidung, Leder	103	573	439	0.4	*0.3*
Holzwaren, Papier, Pappe, Druck	402	3'111	2'752	2.7	*1.6*
Chemische/pharmaz. Industrie	37	1'315	1'191	1.2	*1.8*
Gummi, Kunstst., Glasw., Keramik	111	3'334	3'177	3.1	*1.0*
Metallbe- und -verarbeitung	428	5'518	5'093	5.0	*2.4*
Datenverarbeitungsgeräte, elektron./optische Erzeugnisse	50	1'607	1'471	1.4	*2.7*
Elektrische Ausrüstungen	34	1'427	1'320	1.3	*0.9*
Maschinenbau	134	3'110	2'890	2.8	*1.9*
Fahrzeugbau	31	2'324	2'228	2.2	*0.4*
Sonst. verarbeitendes Gewerbe	296	2'156	1'926	1.9	*1.3*
Energie-/Wasserversorg., Entsorgung	121	1'073	906	0.9	*1.1*
Baugewerbe	1'676	11'129	10'086	9.8	*8.1*
Dienstleistungen[3]	**14'071**	**82'734**	**59'997**	**58.3**	***71.9***
Handel (inkl. Rep. v. Motorfahrz.)	3'030	16'286	12'958	12.6	*13.0*
Verkehr und Lagerei	520	4'798	3'995	3.9	*5.0*
Gastgewerbe	917	4'380	3'094	3.0	*4.8*
Information und Kommunikation	530	2'065	1'617	1.6	*3.5*
Finanz-/Versicherungsdienstl.	464	3'086	2'417	2.3	*5.5*
Grundstücks-/Wohnungswesen	445	1'142	776	0.8	*1.1*
Freiberufl./Wissensch./Techn. DL	2'251	8'110	6'327	6.2	*8.2*
Öffentl. Verw., Verteidig., Sozialvers.	306	4'334	3'158	3.1	*3.9*
Erziehung und Unterricht	926	8'043	4'624	4.5	*5.3*
Gesundheits- und Sozialwesen	1'719	17'872	12'391	12.0	*11.7*
Kunst, Unterhaltung, Erholung	630	1'798	926	0.9	*1.4*
Sonst. wirtschaftl. DL, sonst. DL	2'333	10'820	7'714	7.5	*8.5*
Total	**20'490**	**132'230**	**102'871**	**100.0**	***100.0***

1 Sektor 1 **2** Sektor 2 **3** Sektor 3

Bundesamt für Statistik, STATENT 2014 (Datenstand 5.10.2016)

Bruttoinlandprodukt pro Kopf unter Schweizer Durchschnitt

Bruttoinlandprodukt (BIP), Wertschöpfung, 2014p

	Thurgau	Schweiz
BIP, in Mio. CHF	15'860	643'784
BIP pro Kopf, in CHF	60'533	78'619
BIP real, Vorj.veränd. in %	1.9	2.0
Bruttowertschöpfung nach Branchen, Ant. in %		
Land-/Forstwirt., Fischerei	2.7	0.8
Steine/Erden, Herst. v. Waren, Bau	34.8	24.1
Handel, Rep. Fahrz.; Transport; Informations-DL, Telekom.; Beherbergung, Gastronomie	20.7	24.8
Finanz-DL/Versicherungen	4.1	9.8
Immobilien, sonst. DL	10.6	13.1
Öffentliche Verwaltung	8.5	10.8
Energie-/Wasserversorgung, Abfälle, Erziehung/Unterricht, Gesundheitswesen	10.2	9.7
Private Haushalte als Herst.	8.4	6.9

p = provisorisch

Bundesamt für Statistik

Deutschland wichtigster Handelspartner

Absatzmärkte der Thurgauer Exporte, 2016, Anteile in Prozent
(100 % = 3.584 Mrd. CHF)

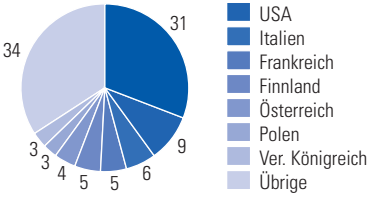

Handelsbilanz bleibt negativ

in Mio. CHF

	2015	2016
Exporte aus dem Thurgau	3'609	3'584
Importe in den Thurgau	4'190	4'177
Handelsbilanz	-581	-593

ohne Edelmetalle, -steine, Kunstgegenstände und Antiquitäten

Eidg. Zollverwaltung (Datenstand 27.4.2017)

Thurgauer Lohnniveau im Vergleich

Monatlicher Bruttolohn nach Kompetenzniveau im privaten Sektor (Median), 2014, in CHF

	Thurgau	Schweiz
Monatlicher Bruttolohn	5'793	6'189
Tätigkeiten mit komplexer Problemlösung und Entscheidungsfindung	7'927	8'482
Komplexe praktische Tätigkeiten	6'500	6'771
Praktische Tätigkeiten	5'404	5'369
Einfache Tätigkeiten	4'948	4'900

Bundesamt für Statistik, Lohnstrukturerhebung

Jeder vierte Konkurs im Baugewerbe

Neugründungen von Unternehmen[1] und Konkurse

	Anzahl	Beschäftigte
Neue Unternehmen[1], 2014	1'183	1'589
Sektor 2[2]	163	271
davon Baugewerbe	85	188
Sektor 3[3]	1'020	1'318
davon Handel	162	188
Firmenkonkurse, 2016	186	…
Sektor 2[2]	58	…
davon Baugewerbe	45	…
Sektor 3[3]	128	…
dav. Gross-/Detailhandel	33	…

1 effektiv (ex nihilo) neu entstandene Unternehmen, neue Grundgesamtheit ab 2014 **2** Industrie, Gewerbe, Bau **3** Dienstleistungen

Bundesamt für Statistik, UDEMO; Konkursamt Kanton Thurgau

Frauen sind heute öfter berufstätig

Erwerbsquote der Thurgauer Frauen nach Altersklassen, in %

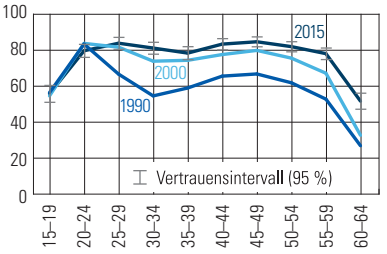

Bundesamt für Statistik, Harmonisierte Volkszählung (1990, 2000), Strukturerhebung (2015)

Jede dritte Person arbeitet Teilzeit

Erwerbstätigkeit (2015) und Arbeitslosigkeit (2016)

	Thurgau	*Schweiz*
Erwerbsquote[1], in %	82.8	*81.5*
Anteil Vollzeiterwerbstätige[2]	69.6	*68.8*
Anteil Selbständige[2]	9.1	*8.7*
Arbeitslose[3]	3'794	*149'317*
Arbeitslosenquote[3], in %	2.5	*3.3*
15- bis 24-Jährige	2.7	*3.4*
25- bis 49-Jährige	2.6	*3.6*
Über 50-Jährige	2.3	*2.8*

1 Erwerbspersonen in % der 15- bis 64-jährigen Wohnbevölkerung **2** in % aller Erwerbstätigen **3** Jahresdurchschnitt

Bundesamt für Statistik, Strukturerhebung; SECO

Zwei von drei Hotelübernachtungen durch Gäste aus der Schweiz

Angebot und Nachfrage in Hotel- und Kurbetrieben

	2015	2016
Gästebetten[1]	3'846	3'670
Logiernächte	418'162	417'581
Gäste aus dem Inland, in %	65.2	66.3
Gäste aus dem Ausland, in %	34.8	33.7
davon aus Deutschland, in %	52.3	50.5
Ø Aufenthaltsdauer (Nächte)	2.1	2.1
Vergleichswert Schweiz	*2.0*	*2.0*

1 Jahresdurchschnittsbestand geöffnete Betriebe

Bundesamt für Statistik, Beherbergungsstatistik

Bedeutender Landwirtschaftssektor

Kennzahlen Landwirtschaft

	2006	2016
Wertschöpfung, in CHF pro ha[1]	6'838	7'681p
Vergleichswert Schweiz	*3'759*	*3'772p*
Betriebe		
mit Landbewirtschaftung	2'874	2'479
davon mit >50 ha	41	85
Direktzahlungsberechtigte	2'613	2'142
Landwirtschaftliche Nutzfläche, in ha	**50'710**	**49'307**
Offenes Ackerland	17'554	17'558
Grünflächen	30'556	29'085
Dauerkulturen	2'317	2'310
Sonstige Flächen	283	354

1 brutto, zu laufenden Preisen **p** = provisorisch

Landwirtschaftsamt Kanton Thurgau; Bundesamt für Statistik, Landwirtschaftliche Betriebsstrukturerhebung, Regionale Landwirtschaftliche Gesamtrechnung

Hälfte der landwirtschaftlichen Direktzahlungen für Versorgungssicherheit

Direktzahlungen nach Instrument, 2016, Anteile in % (Direktzahlungen total = 104.1 Mio. CHF[1])

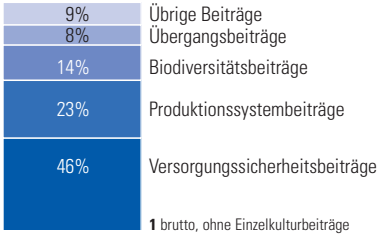

1 brutto, ohne Einzelkulturbeiträge

Landwirtschaftsamt Kanton Thurgau

Bauen und Wohnen

Überbauungsgrad weit fortgeschritten

Flächen der Nutzungszonen, 2014, in ha, und Überbauungsgrad[1] der Bauzonen, Stand April 2014

	Nutzungszonen	Überbauungsgrad
Bauzonen	9'604	87 %
Wohnzonen	3'149	86 %
Mischzonen	1'621	87 %
Zentrumszonen	1'661	92 %
Arbeitszonen	1'483	79 %
Öffentliche Zonen	864	90 %
Weitere Bauzonen	826	…
Übrige Nutzungszonen	76'736	…
Total	**86'340**	**…**

1 Anteil der weitgehend überbauten Bauzone an der Bauzonengesamtfläche

Amt für Raumentwicklung Kanton Thurgau

Wohneigentum nimmt zu

Bewohnte Wohnungen, Wohneigentumsquote, 2015

	Thurgau	*Schweiz*
Bewohnte Wohnungen	113'928	*3'623'266*
Miete	56'247	*2'036'758*
Hauseigentum	43'109	*959'162*
Stockwerkeigentum	11'575	*431'419*
Wohneigentumsquote	48.0	*38.4*
Vergleichswert 2000	*43.3*	*34.6*

Bundesamt für Statistik, Strukturerhebung

Bautätigkeit auf hohem Niveau

Wohnungsbestand und Bautätigkeit

Gebäude mit Wohnnutzung, 2015	63'507
Wohnungsbestand, 2015	127'451
Neu erstellte Wohnungen, 2005 – 2014	17'309
Neu erstellte Wohnungen, 2014	2'017
davon Einfamilienhäuser	486
Bauinvestitionen, 2014 (Mio. CHF)	1'842.6
Wohnbau, Ant. in %	63.7
Industrie, Gewerbe, Dienstl., Ant. in %	14.8
übrige Bauinvestitionen, Ant. in %	21.5

Bundesamt für Statistik, Bau- und Wohnbaustatistik

Im Vergleich günstige Wohnungsmieten

Durchschnittl. Mietpreis einer 4-Zi-Wohnung, 2015, in CHF, Schweiz, Thurgau und umliegende Kantone

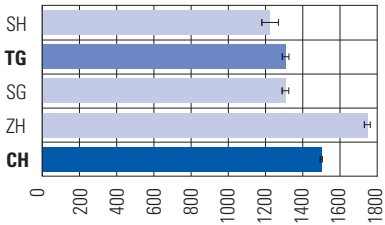

Bundesamt für Statistik, Strukturerhebung

Raum und Verkehr

Mehr Passagiere im öffentlichen Verkehr

Angebot und Nachfrage im öffentlichen Verkehr, 2016

	Betriebslänge in km	Anzahl Haltestellen[1]	Kilometerleistung in km		Bef. Passagiere (in Mio.)	
			2006	2016	2006	2016[2]
Bahnlinien	215.7	88	5'631'187	7'042'897	18.239	27.886
Buslinien	589.7	777	5'322'806	5'691'199	4.753	6.884
Ortsverkehr	48.1	144	855'000	1'081'046	2.711	3.447
Schifffahrtslinien	91.0	18	171'815	183'945	1.110	1.152
Total öfftl. Verkehr	**944.5**	**1'027**	**11'980'808**	**13'999'087**	**26.812**	**39.367**

1 Die Zahl der Haltestellen entspricht den bedienten Haltestellen aller Bahn- und Buslinien inkl. Mehrfachbedienung einzelner Haltestellen durch verschiedene Linien. **2** provisorisch; Bahn: aufgrund unterschiedlicher Erhebungsart nicht mit Vorjahr vergleichbar

Dept. für Inneres und Volkswirtschaft, Öfftl. Verkehr/Tourismus

Hoher Personenwagenbestand

Kennzahlen privater Verkehr

Motorfahrzeuge, 2016	225'915
Personenwagen	167'035
Pesonenwagen pro 1'000 Einw.[1], 2016	625
Vergleichswert Schweiz[1]	*543*
Anteil Erwachsene mit Führerschein, 2015, in %	86
Durchschnittlich pro Person mit MIV[2] zurückgelegte Tagesdistanz, 2015, in km	29.3
Anteil an der total zurückgelegten Tagesdistanz, in %	73

1 Personenwagen-Bestand per 30.9., Ständige Wohnbevölkerung Einwohner am 31.12.2015 **2** Motorisierter Individualverkehr

BFS, Strassenfahrzeugbestand; BFS/ARE, Mikrozensus Mobilität und Verkehr 2015

Mehr Wegpendler, aber auch mehr Zupendler

Erwerbstätige Zu- und Wegpendler[1], Kanton Thurgau, 2000 und 2015, in Personen

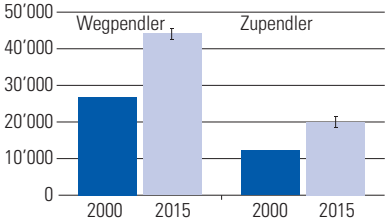

1 von / nach anderen Kantonen (ohne Ausland)

Bundesamt für Statistik, Eidg. Volkszählung 2000, Strukturerhebung 2015

Die Gemeinden im Überblick

	Amriswil	Arbon	Dozwil	Egnach	Hefenhofen	Horn	Kesswil	Roggwil
Bevölkerung und Gesellschaft								
Wohnbevölkerung[1], 2016	13'293	14'256	727	4'681	1'243	2'600	992	3'050
Ausländeranteil[2], 2016, in %	31.1	31.6	14.2	13.5	14.0	16.5	18.3	11.4
Wanderungssaldo[3], 2015	223	100	-9	48	-12	28	-1	24
Je 1'000 Einwohner	17	7	-13	11	-10	11	-1	8
Wanderungssaldo seit 5 Jahren[3, 4]	739	629	20	250	25	37	-4	6
Wirtschaft und Arbeit								
Beschäftigte in Vollzeitäquivalenten, 2014[5]	4'619	5'009	178	1'490	503	887	493	1'090
Land- und Forstwirtschaft (Sektor 1), in %	3.2	0.5	9.3	17.1	10.7	1.2	38.7	9.9
Industrie, Gewerbe, Bau (Sektor 2), in %	38.3	38.5	52.8	34.0	55.1	32.7	41.7	51.7
Dienstleistungen (Sektor 3), in %	58.4	61.1	38.0	48.9	34.2	66.1	19.6	38.4
Arbeitsstätten, 2014[5]	959	840	42	397	99	197	86	196
Arbeitslose, 2016[6]	218	262	8	44	9	36	3	26
Anteil Arbeitsloser an 15- bis 64-jähriger Bevölkerung, 2016, in %	2.4	2.8	1.8	1.4	1.0	2.1	0.5	1.3
Bauen und Wohnen								
Gebäude mit Wohnnutzung, 2015	2'536	2'360	180	1'356	380	432	347	817
Anteil Einfamilienhäuser, in %	54.7	48.9	72.8	60.3	64.2	49.3	69.7	71.0
Wohnungen, 2015	6'193	7'548	275	2'011	525	1'359	488	1'256
Leerwohnungsziffer[7], 2016	2.2	1.9	1.5	2.0	0.8	1.3	0.4	2.0
Überbauungsgrad der Bauzonen, in %, April 2014[8]	86.4	88.2	90.0	86.5	82.8	89.7	82.0	87.2
Bodenpreise Wohnzone EFH[9], Minimum, in CHF/m²	212	320	205	274	270	590	350	422
Maximum, in CHF/m²	455	582	370	425	391	650	382	797
Raum und Verkehr								
Fläche[10], in ha	1'902	600	130	1'843	608	173	447	1'202
Siedlungsflächen, in %	20.5	61.2	21.3	14.6	13.3	53.1	16.3	14.4
Landwirtschaftsflächen, in %	66.1	31.8	78.0	77.8	66.3	37.7	54.4	73.9
Wald, Gehölze, in %	13.0	4.3	0.8	6.0	20.2	7.4	29.0	11.4
Unproduktive Fläche, in %	0.4	2.7	0.0	1.7	0.2	1.7	0.2	0.3
Bevölkerungsdichte (Einwohner pro ha Landfläche)	7.0	24.0	5.7	2.5	2.0	15.0	2.2	2.6
Staat und Politik								
Steuerkraft pro Einwohner, 2016, in CHF	1'678	1'721	1'294	1'860	1'643	2'660	2'077	2'201
Steuerfüsse 2017 (Staatssteuerfuss: 117 %)								
Gesamtsteuerfuss natürliche Personen: Evangelisch[11]	302	320	279	294	305	255	282	300
Gesamtsteuerfuss natürliche Personen: Katholisch[11]	301	321	279	295	306	253	278	301
Gesamtsteuerfuss juristische Personen[11]	301.4	320.5	279.0	294.4	305.4	253.7	280.4	300.4
Gemeindefinanzkennzahlen[15]								
Selbstfinanzierungsanteil[12]	7.4	5.1	18.5	12.3	(5.5)	16.7	8.3	15.3
Kapitaldienstanteil[13]	3.2	3.1	-1.9	1.0	(5.9)	-2.1	-1.4	5.9
Nettoschuld (+) bzw. -vermögen (-) in Fr./Einwohner[14]	-955	1'983	-3'777	880	(-788)	1'041	-2'122	1'027

1 Ständige Wohnbevölkerung am 31. Dezember 2016, Angabe Schweiz provisorisch **2** Anteil der ausländischen an der gesamten ständigen
Erholungszonen). Angabe für die Gesamtschweiz gemäss Bauzonenstatistik 2012 des Bundesamts für Raumentwicklung. **9** Bemessungspe
12 Für HRM1-Gemeinden: Anteil des Finanzertrages, der für die Finanzierung von neuen Investitionen eingesetzt werden kann. Durchschnitt

Bundesamt für Statistik, Dienststelle für Statistik TG, Amt für Wirtschaft und Arbeit TG, Steuerverwaltung TG, Finanzverwaltung TG, Amt für

Romanshorn	Salmsach	Sommeri	Uttwil	**Bezirk Arbon**	Basadingen-Schlattingen	Berlingen	Diessenhofen	Eschenz	Felben-Wellhausen	Frauenfeld	Gachnang	Herdern	Hohenburg	Hüttlingen	Hüttwilen
10'770	1'451	549	1'855	55'467	1'811	887	3'745	1'721	2'743	25'058	4'211	1'023	1'537	837	1'701
30.9	27.9	13.5	18.8	26.4	15.9	24.6	34.6	17.1	19.8	23.4	15.0	9.4	7.3	9.4	10.0
67	1	-10	22	481	26	21	56	29	27	185	205	23	-9	-10	19
6	1	-19	12	9	14	25	15	17	10	7	53	23	-6	-12	12
983	53	-3	62	2'797	145	46	215	51	170	1'232	466	67	-28	-5	133
4'491	309	337	272	19'677	543	237	1'395	433	666	15'297	1'059	210	556	148	553
1.0	35.6	8.3	14.7	5.2	33.3	2.5	1.9	14.3	5.6	0.5	5.5	27.3	28.8	40.7	17.0
44.1	27.7	24.6	13.9	39.7	44.8	8.5	46.8	38.1	57.7	25.6	41.0	8.9	50.6	29.2	32.2
54.9	36.7	67.1	71.3	55.0	21.9	89.1	51.3	47.6	36.7	73.9	53.5	63.8	20.6	30.1	50.8
635	70	65	119	3'705	156	68	273	152	158	2'056	285	86	180	71	154
197	22	2	16	845	18	12	65	22	37	396	40	11	9	11	11
2.8	2.2	0.4	1.3	2.3	1.4	2.2	2.6	2.0	1.9	2.3	1.4	1.6	0.9	1.9	1.0
2'107	372	165	478	11'530	611	365	798	589	615	4'582	1'086	326	511	284	556
54.1	65.6	52.1	64.9	56.8	68.1	63.6	56.0	69.6	69.6	57.6	75.8	66.3	60.5	63.4	65.6
5'667	641	252	916	27'131	779	567	1'836	835	1'206	12'201	1'724	446	649	372	745
3.0	3.3	2.4	1.7	2.16	2.4	2.3	3.3	3.6	1.5	1.1	2.8	1.1	0.2	1.3	1.7
89.2	86.9	88.0	84.8	87.2	84.6	88.2	85.6	81.3	81.8	91.6	87.3	82.7	91.9	92.1	90.5
202	233	286	424	–	189	316	219	256	382	409	427	270	197	363	277
452	364	303	581	–	300	573	381	423	477	770	614	629	302	490	389
873	271	422	435	8'906	1'563	358	1'008	1'200	738	2'736	974	1'373	2'413	1'160	1'766
36.1	20.5	7.1	19.7	22.0	8.3	14.0	17.2	10.4	15.6	30.1	17.7	5.6	6.1	6.1	7.2
39.0	71.6	67.5	49.7	63.1	59.4	26.9	40.6	52.0	55.4	42.8	64.5	67.1	69.0	51.2	57.9
23.2	7.6	25.4	29.5	14.0	31.6	58.8	37.0	36.5	25.9	24.5	16.8	27.2	24.5	40.8	30.1
1.6	0.4	0.0	1.1	0.9	0.7	0.3	5.2	1.1	3.1	2.6	1.0	0.1	0.4	2.0	4.8
12.6	5.5	1.3	4.3	6.3	1.2	2.5	3.9	1.4	3.8	9.3	4.3	0.7	0.6	0.7	1.0
1'784	1'323	1'400	2'497	1'816	1'669	2'399	1'865	1'925	1'865	2'433	2'028	1'742	1'830	1'473	2'065
305	311	298	265	–	297	285	280	276	287	279	269	298	302	304	283
302	308	299	270	–	287	282	282	281	285	279	272	296	307	299	281
303.4	309.4	298.5	267.0	–	293.4	284.0	280.9	278.3	286.2	279.0	270.0	297.1	304.2	302.8	282.3
(8.6)	11.5	-6.1	16.6	–	(4.2)	19.6	10.0	10.4	20.3	(5.5)	8.5	21.2	24.5	14.4	13.4
(5.1)	2.3	-3.0	-4.3	–	(4.3)	1.5	-5.0	0.2	2.7	(3.5)	7.8	1.1	6.3	9.2	3.3
(-142)	-1'054	-188	-3'480	–	(427)	1'414	-418	-2'740	-1'539	(-1'424)	-557	-417	-925	631	-1'018

n Wohnbevölkerung am 31. Dezember 2016 (ohne Asylbewerbende, vorläufig aufgenommene Ausländer/innen und Kurzaufenthalter/innen <12 M
riode 01.01.2010 – 31.12.2016 **10** Polygonfläche gemäss Arealstatistik 2004/2009 (Administrative Grenzen Stand 1.1.2016). Prozentuale Aufteilu
2014 – 2015 **13** Für HRM1-Gemeinden: Anteil der Nettozinsen und ordentlichen Abschreibungen am Finanzertrag. Durchschnitt 2014 – 2015 **1**
r Raumentwicklung TG, Bundesamt für Raumentwicklung

Mammern	Matzingen	Müllheim	Neunforn	Pfyn	Schlatt	Steckborn	Stettfurt	Thundorf	Uesslingen-Buch	Wagenhausen	Warth-Weiningen	**Bezirk Frauenfeld**	Altnau	Bottighofen	Ermatingen
650	2'675	2'930	986	1'943	1'657	3'740	1'201	1'459	1'075	1'654	1'252	66'496	2'161	2'180	3'302
25.8	24.8	15.9	6.3	14.1	12.6	25.4	9.2	7.5	7.7	19.6	10.1	19.7	19.3	30.8	29.2
14	7	-21	22	-22	20	44	-1	2	2	-2	1	638	9	54	28
23	3	-7	23	-11	12	12	-1	1	2	-1	1	10	4	25	9
27	15	169	-13	-12	61	235	22	81	23	45	-13	3'132	90	35	338
368	781	867	229	558	388	1'118	222	302	282	261	453	26'925	572	595	860
7.3	5.1	5.2	28.5	12.4	15.2	2.4	38.3	33.0	37.6	20.0	11.9	5.8	13.3	0.8	4.2
4.8	47.1	41.6	47.3	37.8	45.2	38.7	21.1	45.0	20.6	41.4	28.8	31.5	28.2	7.9	29.1
87.9	47.8	53.2	24.2	49.7	39.5	58.8	40.6	21.9	41.8	38.6	59.3	62.7	58.5	91.3	66.7
52	208	224	96	175	136	259	84	132	139	119	89	5'352	187	191	294
8	52	38	12	21	13	61	11	16	6	19	12	899	23	25	40
1.8	2.8	1.9	1.8	1.5	1.1	2.5	1.3	1.7	0.7	1.7	1.4	2.0	1.5	1.8	1.8
226	672	770	367	600	566	1'026	389	405	358	527	414	16'643	645	514	869
57.5	69.3	67.0	62.9	65.2	72.4	60.5	75.1	57.3	57.0	60.3	71.7	63.5	69.0	70.8	60.8
378	1'174	1'332	461	882	767	2'112	495	601	483	829	558	31'432	1'016	1'067	1'680
3.7	2.4	1.8	1.5	2.7	2.2	1.9	1.2	1.7	0.8	1.8	0.7	1.72	1.5	0.7	3.2
74.5	89.2	80.8	82.5	93.3	81.8	85.6	91.6	85.2	91.2	83.5	83.8	87.4	87.7	82.1	81.8
264	262	261	242	256	201	237	407	387	237	181	353	–	337	580	245
535	437	518	358	363	318	552	532	492	462	313	582	–	502	1'019	675
544	768	874	1'136	1'314	1'554	878	637	1'561	1'403	1'181	821	27'960	673	241	1'046
12.8	15.2	17.3	6.8	9.0	9.3	18.2	9.4	6.3	6.9	11.3	13.3	12.0	16.1	30.5	14.4
44.1	57.2	50.7	65.8	58.0	49.6	33.8	64.7	56.3	74.4	53.6	53.3	55.7	67.8	32.1	40.5
42.8	26.7	29.4	24.1	29.8	37.7	47.9	25.5	37.0	14.8	29.0	27.9	30.0	14.8	35.0	41.8
0.4	0.9	2.5	3.3	3.1	3.4	0.1	0.5	0.3	4.0	6.1	5.6	2.3	1.3	2.5	3.3
1.2	3.5	3.4	0.9	1.5	1.1	4.3	1.9	0.9	0.8	1.5	1.6	2.4	3.2	9.0	3.2
2'507	1'750	1'711	2'367	1'619	1'649	2'077	2'498	1'572	1'880	1'512	3'976	2'128	2'037	4'519	2'820
273	303	287	258	308	288	288	286	304	294	282	256	–	295	231	244
269	298	290	254	308	283	285	284	290	284	287	250	–	291	237	244
271.1	300.7	288.1	257.3	308.0	286.8	286.5	285.3	300.3	290.8	283.2	253.7	–	293.4	233.4	244.0
2.2	11.5	9.3	(6.5)	22.0	4.5	(11.1)	23.9	43.4	27.2	10.7	14.5	–	12.8	(21.7)	6.7
-4.5	4.3	3.6	(0.8)	8.5	1.8	(8.8)	14.9	6.3	3.7	3.9	4.6	–	-1.4	(14.4)	3.1
1'471	-502	-869	(-1'741)	577	-1'964	(2'350)	-35	1'351	815	-740	-3'011	–	2'090	(-988)	621

onate); Angabe Schweiz provisorisch **3** Zuzüge (inkl. Übertritte von der nichtständigen Wohnbevölkerung) minus Wegzüge; Angaben Bezirke inkl
ung nach Hauptnutzungsarten nach Flächenpunkten (Stand Gemeindegrenzen 1.1.2016). Die Flächen der Seen > 5 km² können in der Arealstatistik
4 Für HRM1-Gemeinden: Differenz zwischen Fremdkapital und realisierbarem Finanzvermögen pro Kopf der Bevölkerung. Durchschnitt 2014–2015

Gottlieben	Güttingen	Kemmental	Kreuzlingen	Langrickenbach	Lengwil	Münsterlingen	Raperswilen	Salenstein	Tägerwilen	Wäldi	**Bezirk Kreuzlingen**	Aadorf	Bettwiesen	Bichelsee-Balterswil	Braunau
323	1'560	2'453	21'537	1'279	1'682	3'328	391	1'285	4'510	1'050	47'041	8'838	1'172	2'820	765
39.0	19.4	18.1	54.5	16.8	25.2	37.3	9.2	26.5	36.3	17.8	39.8	15.7	21.4	11.3	10.1
21	19	21	171	-3	88	17	-12	-18	49	-10	434	158	22	5	-3
67	12	9	8	-2	55	5	-30	-14	11	-10	9	18	19	2	-4
35	119	92	1'826	134	282	300	1	2	406	36	3'696	595	78	130	59
118	425	581	9'301	249	616	2'217	129	295	2'713	370	19'040	3'143	206	852	175
0.0	17.7	25.9	0.3	47.4	10.0	1.3	39.5	10.2	4.0	22.7	4.5	3.2	13.0	6.8	34.1
34.1	35.7	42.2	28.1	19.8	24.4	1.1	33.7	14.9	19.1	20.6	23.2	52.8	51.4	57.6	18.9
65.9	46.6	31.8	71.7	32.9	65.6	97.6	26.8	74.9	76.9	56.6	72.4	44.0	35.6	35.6	47.0
28	157	248	1'629	128	118	199	54	133	404	124	3'894	577	76	207	74
5	15	27	423	14	15	49	1	13	69	6	723	112	17	27	7
2.1	1.4	1.6	2.9	1.5	1.3	2.1	0.5	1.5	2.2	0.8	2.3	1.9	2.0	1.4	1.2
79	491	867	3'153	400	495	727	166	461	953	385	10'205	2'127	308	852	237
31.6	62.7	65.3	50.1	57.0	66.3	69.6	57.2	64.4	66.5	58.4	60.1	68.6	68.2	71.5	59.5
189	746	1'042	11'162	566	704	1'668	197	730	1'956	481	23'204	4'097	525	1'283	319
3.2	1.7	0.2	0.6	1.8	1.0	1.0	0.0	3.0	1.2	0.8	1.05	1.2	5.0	1.3	3.4
97.4	81.7	88.1	89.2	88.2	75.8	85.9	88.0	81.6	84.3	91.3	86.0	87.6	82.2	87.8	91.1
434	375	214	503	188	249	200	203	541	421	174	–	235	244	267	243
559	625	315	836	276	410	599	306	945	678	327	–	510	435	432	356
32	954	2'504	1'150	1'083	889	546	769	654	1'156	1'221	12'918	1'994	385	1'226	917
40.0	11.2	7.7	48.2	9.5	12.4	25.8	5.3	14.0	18.0	13.8	16.0	18.1	14.2	9.9	5.1
14.3	59.6	67.7	21.4	73.4	68.8	52.6	67.2	34.8	43.6	69.6	56.2	53.4	62.6	50.2	69.3
17.1	28.6	23.5	27.4	16.7	18.1	20.7	27.2	50.8	36.9	16.6	26.5	28.0	22.7	38.0	25.1
28.6	0.6	1.0	3.0	0.5	0.7	0.9	0.3	0.3	1.6	0.1	1.3	0.5	0.5	1.9	0.4
9.2	1.6	1.0	19.0	1.2	1.9	6.1	0.5	2.0	3.9	0.9	3.7	4.4	3.0	2.4	0.8
3'588	1'913	1'871	2'241	1'403	1'872	2'547	1'666	4'460	2'198	1'958	2'388	1'912	1'577	1'915	1'552
269	294	297	272	299	282	250	317	241	264	304	–	289	296	289	301
265	286	291	274	295	275	256	322	241	260	297	–	289	296	289	293
267.2	290.6	295.1	273.0	297.8	279.4	252.9	318.1	241.0	262.3	302.0	–	289.0	296.0	289.0	297.4
10.9	(8.2)	(17.3)	(14.6)	28.1	8.5	10.9	26.8	11.6	(17.9)	24.1	–	16.7	-3.8	10.4	(-5.2)
-10.9	(4.5)	(0.2)	(5.3)	8.5	0.1	9.4	2.7	7.6	(6.3)	-1.0	–	6.3	4.9	8.3	(-0.3)
-4'290	(-2'861)	(-1'440)	(-2'007)	1'727	864	1'337	-1'465	-5'265	(-943)	-1'076	–	1'382	541	-1'019	(-4'971)

. interkommunale Wanderungen innerhalb des Bezirkes **4** Kumuliert 2011 bis 2015 **5** Provisorische Daten (Datenstand 5.10.2016) **6** Jahresd
des BFS nicht einzelnen Gemeinden zugeteilt werden; aus diesem Grund entspricht die Summe der Gemeindeflächen nicht der Kantonsfläche (Ka
5 **15** Kennzahlen der Gemeinden, die bereits auf das Rechnungslegungsmodell HRM2 umgestellt haben, werden in Klammern aufgeführt. Sie sir

Eschlikon	Fischingen	Lommis	Münchwilen	Rickenbach	Sirnach	Tobel-Tägerschen	Wängi	Wilen	**Bezirk Münchwilen**	Affeltrangen	Amlikon-Bissegg	Berg	Birwinken	Bischofszell	Bürglen	Bussnang
’296	2’680	1’215	5’353	2’768	7’697	1’594	4’614	2’482	46’294	2’513	1’301	3’301	1’337	5’923	3’741	2’2
13.9	8.5	12.3	21.5	35.7	23.6	15.5	14.7	12.1	17.7	15.0	9.4	13.9	11.1	26.3	28.1	1
35	42	24	85	15	115	53	75	86	712	5	14	7	11	86	75	
8	16	20	16	5	15	35	17	36	16	2	11	2	8	15	21	
354	37	107	419	193	513	151	347	356	3’339	90	33	158	46	341	322	1
’368	1’052	332	1’879	832	2’634	423	1’320	375	14’591	974	386	1’219	261	2’384	1’017	2’1
2.0	13.4	12.0	2.3	0.8	2.7	9.6	12.0	1.5	5.3	12.6	27.5	9.0	47.1	2.7	8.4	8
51.0	39.3	57.3	38.6	37.2	35.8	38.1	43.8	25.0	43.9	55.1	34.4	30.9	23.4	58.5	38.7	8
47.0	47.3	30.7	59.2	62.0	61.4	52.3	44.2	73.4	50.8	32.2	38.1	60.0	29.5	38.8	52.9	9
302	270	87	316	160	486	113	327	128	3’123	232	142	262	124	376	289	1
51	25	10	72	55	124	23	49	22	593	36	11	34	14	79	83	
1.7	1.4	1.1	1.9	2.8	2.3	2.1	1.5	1.3	1.9	2.1	1.2	1.5	1.5	2.0	3.1	
’031	876	376	1’213	358	1’668	423	1’310	611	11’390	727	456	951	432	1’337	818	6
69.1	60.0	66.5	68.8	45.5	64.1	65.7	74.7	81.8	67.9	62.3	56.1	66.6	62.3	58.4	62.2	5
’927	1’251	522	2’327	1’303	3’569	685	1’959	972	20’739	1’068	588	1’430	574	2’874	1’766	9
5.3	1.3	2.5	1.3	1.8	2.7	5.5	1.9	1.6	2.30	2.2	0.9	1.7	1.2	1.5	0.8	2
82.8	82.2	85.5	84.6	90.8	85.8	79.5	86.7	89.9	85.7	85.5	91.6	84.6	93.7	88.0	85.5	9
299	237	242	299	394	319	278	315	466	–	182	196	245	240	266	217	2
504	300	327	475	453	449	421	485	671	–	289	335	484	337	403	348	3
622	3’058	861	781	158	1’238	711	1’643	225	13’819	1’443	1’446	1’314	1’229	1’158	1’171	1’8
21.8	6.3	9.5	25.5	39.6	22.1	13.2	14.4	23.6	13.8	11.1	8.5	12.3	8.0	18.6	17.4	9
58.2	46.7	62.0	63.3	45.9	50.5	57.2	68.1	52.4	55.9	72.4	68.0	69.9	76.2	53.1	61.0	7
19.5	46.2	26.2	10.5	11.3	24.7	29.3	16.8	19.6	29.2	14.8	22.0	17.1	15.5	24.6	17.8	1
0.5	0.8	2.3	0.8	3.1	2.7	0.3	0.6	4.4	1.1	1.7	1.5	0.7	0.3	3.7	3.8	
7.0	0.9	1.4	6.9	18.0	6.3	2.2	2.8	11.1	3.4	1.8	0.9	2.5	1.1	5.3	3.3	
’055	1’759	1’651	1’772	1’681	1’854	1’547	1’886	1’794	1’834	1’592	1’718	1’862	1’346	1’705	1’601	2’1
285	312	296	293	283	288	300	286	286	–	298	301	285	315	305	312	2
283	310	296	291	282	285	297	282	285	–	295	307	287	307	301	310	2
84.0	310.7	296.0	291.8	282.2	286.0	298.1	283.9	285.3	–	296.7	303.0	285.6	312.9	302.8	311.2	27
9.7	8.6	16.8	(13.1)	-0.6	14.4	(9.3)	0.0	14.8	–	15.1	28.5	4.7	23.0	15.8	(16.8)	1
7.0	11.7	4.9	(10.4)	3.1	2.3	(7.4)	6.3	14.3	–	6.8	7.4	-0.6	10.2	9.1	(12.3)	
’062	290	-360	(796)	-213	-50	(273)	264	885	–	448	6’222	-1’588	-188	484	(1’567)	-2

urchschnitt **7** Leerstehende Wohnungen per 1. Juni in % des Wohnungsbestandes des Vorjahres **8** Anteil der weitgehend überbauten Bauzon
ntonsfläche inkl. Anteil an Bodenseefläche) **11** Staatssteuer, Gemeindesteuer, Schulsteuer, Kirchensteuer. Gehört eine Gemeinde mehreren Sch
nd nicht mit jenen nach HRM1 vergleichbar und beziehen sich auf das Jahr 2015.

Erlen	Hauptwil-Gottshaus	Hohentannen	Kradolf-Schönenberg	Märstetten	Schönholzerswilen	Sulgen	Weinfelden	Wigoltingen	Wuppenau	Zihlschlacht-Sitterdorf	**Bezirk Weinfelden**	**Kanton Thurgau**	**Schweiz**
61	3'636	1'917	597	3'529	2'784	839	3'703	11'241	2'410	1'133	2'267	54'433	269'731	8'417'730
3.8	26.7	9.3	9.2	23.7	13.0	8.5	24.6	22.1	15.1	6.6	12.5	19.5	24.2	24.9
33	102	-12	-7	9	-5	7	48	108	30	-7	10	514	2'779	71'884
15	29	-6	-11	3	-2	9	13	10	13	-6	4	10	10	9
30	351	37	-5	210	192	32	294	666	212	57	128	3'294	16'258	374'458
96	1'065	501	189	873	820	236	1'684	6'907	756	287	883	22'638	102'871	3'965'736
8.4	9.3	21.6	37.6	8.2	9.1	44.3	4.2	1.3	19.6	32.4	9.7	8.0	5.9	2.7
1.8	53.4	36.3	43.5	47.9	39.0	11.8	61.6	25.1	52.1	27.7	20.9	42.9	35.8	25.4
9.7	37.3	42.1	18.9	43.9	51.9	43.9	34.2	73.6	28.2	39.9	69.4	49.0	58.3	71.9
82	233	170	73	240	221	107	261	1'000	193	128	183	4'416	20'490	670'558
30	38	14	4	61	34	4	66	167	33	7	22	735	3'794	149'317
1.9	1.5	1.1	0.8	2.4	1.8	0.7	2.6	2.2	2.0	0.9	1.4	2.0	2.1	2.6
94	942	541	211	831	749	266	869	2'123	759	372	661	13'739	63'507	1'712'893
6.8	68.5	62.8	50.7	61.6	69.8	59.4	64.1	54.9	66.5	64.0	66.3	61.8	62.1	57.4
99	1'582	844	265	1'617	1'254	325	1'702	5'547	1'070	448	992	24'945	127'451	4'351'846
2.2	1.8	2.1	0.8	2.4	1.7	0.0	2.1	2.5	1.2	0.4	0.8	1.78	1.80	1.30
0.2	78.8	92.1	91.3	85.4	85.4	92.3	86.0	83.8	81.8	90.2	87.4	85.9	86.5	82–88
37	187	316	195	173	238	210	242	310	261	191	268	–	–	–
62	284	485	245	266	570	297	357	657	398	238	353	–	–	–
88	1'219	1'249	801	1'095	996	1'093	912	1'548	1'713	1'212	1'221	22'708	99'177	4'129'076
9.2	15.3	8.0	9.0	14.1	13.8	7.5	19.2	27.2	11.5	7.5	11.6	12.7	12.3	7.5
0.4	68.9	70.4	73.1	59.7	65.5	70.3	66.2	49.5	74.7	73.7	71.3	67.5	51.9	35.9
8.8	14.9	17.5	16.6	23.0	19.7	21.8	13.5	21.4	12.3	18.7	16.3	18.1	21.4	31.3
1.5	0.9	4.1	1.3	3.2	1.0	0.4	1.1	1.9	1.5	0.1	0.8	1.6	14.4	25.3
1.2	3.0	1.6	0.8	3.3	2.8	0.8	4.1	7.3	1.4	0.9	1.9	2.4	3.2	2.1
04	1'396	1'474	1'477	1'555	1'911	1'346	1'710	2'264	1'569	1'567	2'423	1'811	1'995	–
71	300	295	291	298	296	309	289	275	310	307	290	–	–	–
77	297	291	290	297	293	308	288	278	310	306	288	–	–	–
3.1	298.7	292.7	290.6	297.6	294.9	308.6	288.5	276.2	310.0	306.3	289.1	–	–	–
3.4	12.6	12.3	18.3	24.4	(17.1)	14.0	3.6	13.2	16.1	15.2	(3.2)	–	–	–
7.8	10.2	1.9	4.9	6.2	(4.9)	5.4	-1.5	3.0	7.3	1.7	(7.2)	–	–	–
68	320	-16	-915	627	(140)	-414	-227	146	511	-2'340	(1'059)	–	–	–

e an der Bauzonengesamtfläche (nicht erhoben für Spezialbauzonen mit beschränkter Erschliessung sowie für Freihalte- und
ul- und/oder Kirchgemeinden an, wird der Steuerfuss der einwohnerstärksten Ortsteile angegeben.

josswerbung.ch