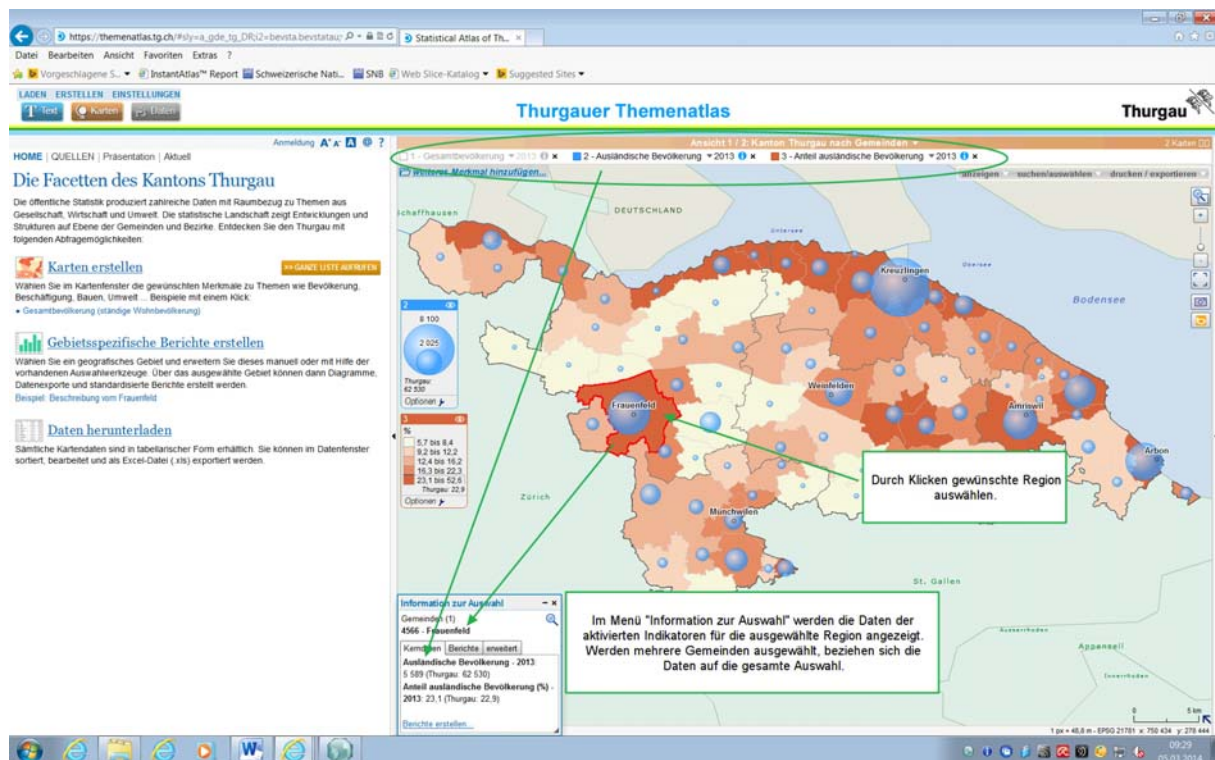


Thurgauer Themenatlas

Wie erstelle ich ein Regionenporträt?

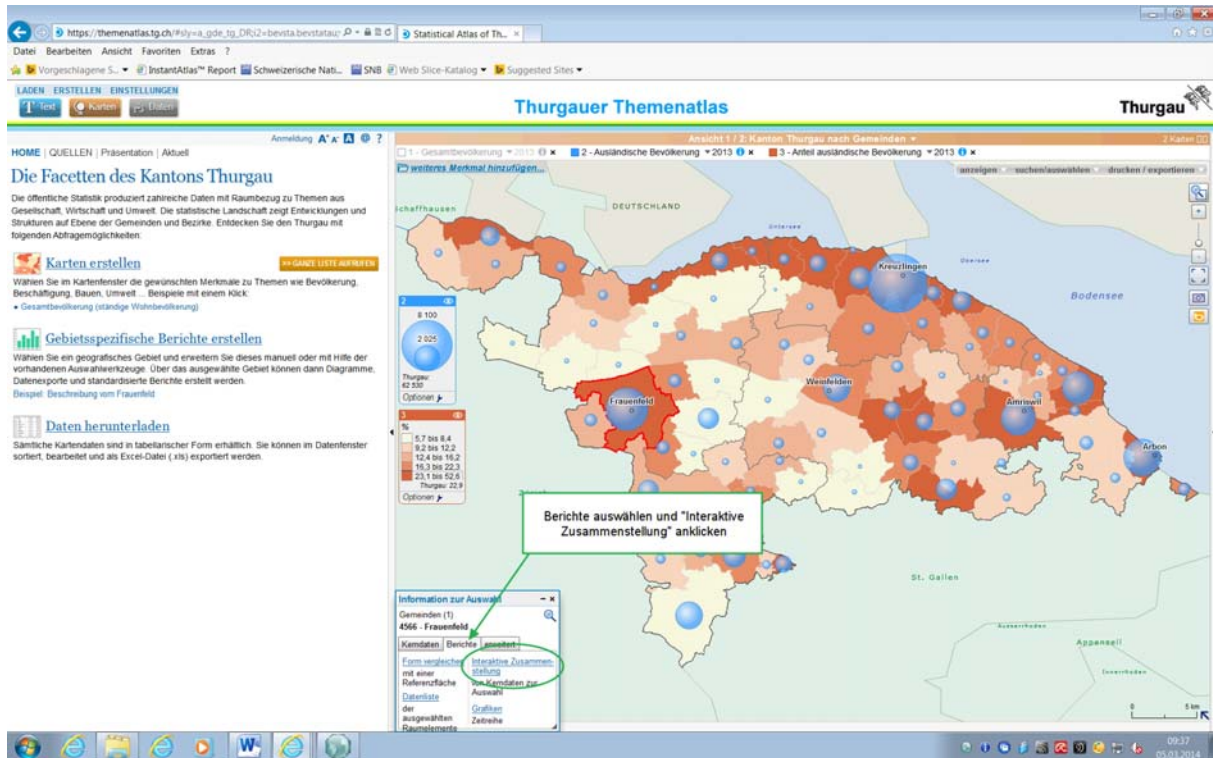
Ein Regionenporträt ist eine Zusammenstellung von Daten und Grafiken zu unterschiedlichen Themen für eine ausgewählte Region, z. B. eine einzelne Gemeinde. Es bezieht sich immer auf den aktuellsten, vorhandenen Datenstand.

Zunächst muss ich die Region bestimmen, für die ich das Regionenporträt erstellen möchte. Dazu klicke ich auf die gewünschte Gemeinde. Möchte ich mehr als eine Gemeinde auswählen, dann drücke ich die Hochstell-Taste \uparrow und klicke die entsprechenden Gemeinden an. Das ausgewählte Gebiet wird durch rote Umrandungen gekennzeichnet.

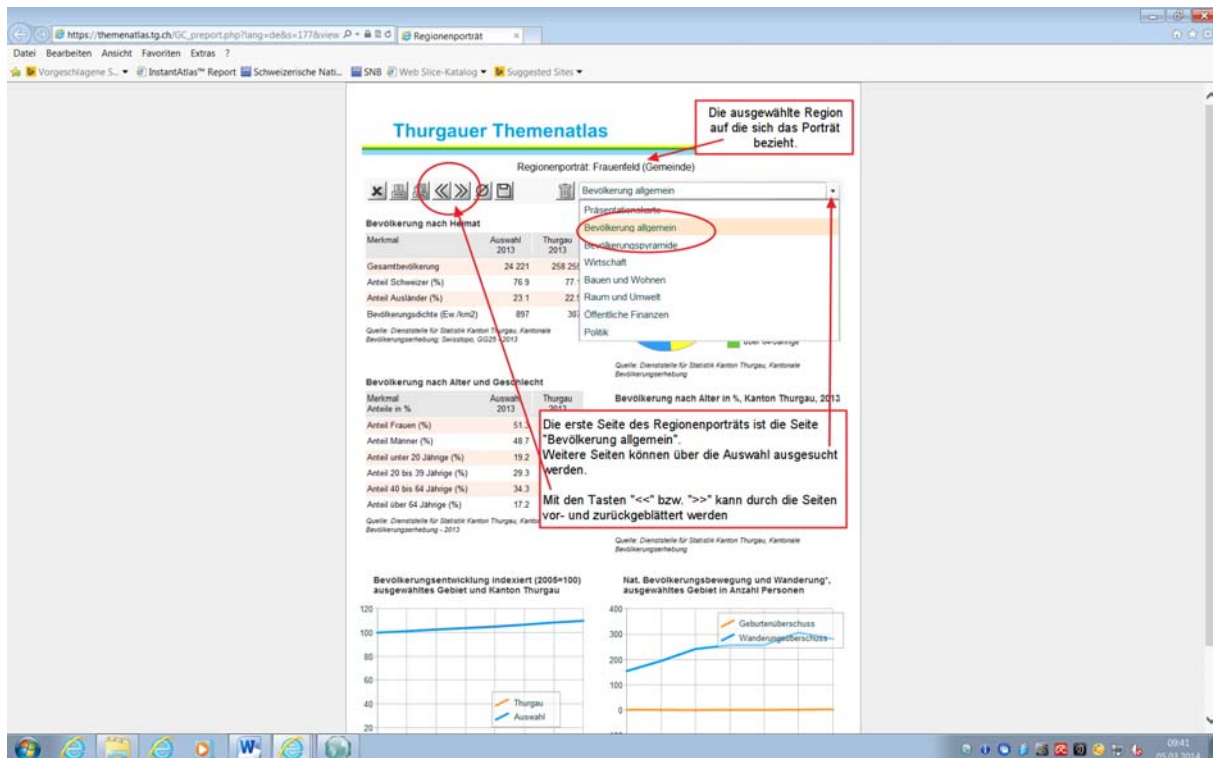


Es erscheint das Fenster „Information zur Auswahl“, das zunächst die Kerndaten zu den ausgewählten aktivierten Indikatoren wiedergibt. Wenn ich mehrere Gemeinden ausgewählt habe, beziehen sich die Werte auf die Gesamtauswahl. Das Regionenporträt kann auch ohne ausgewählten Indikator geöffnet werden. Die Kerndaten bleiben in diesem Fall leer.


In dem Fenster „Information zu Auswahl wähle ich „Berichte“ und anschliessend „Interaktive Zusammenstellung“ aus. Das Regionenporträt wird in einem neuen Fenster geöffnet.



Die Startseite des Regionenporträts ist immer die Seite „Bevölkerung allgemein“. Darüber hinaus können weitere Seiten zu den Themen Bevölkerungspyramide, Wirtschaft, Bauen und Wohnen, Raum und Umwelt, Öffentliche Finanzen sowie Politik ausgewählt werden.



Das Regionenporträts können Sie auch ausdrucken – wahlweise eine bestimmte Seite oder das gesamte Porträts – oder den direkten Zugang speichern.

Thurgauer Themenatlas **Thurgau** 

Regionenporträt: Frauenfeld (Gemeinde)

Bevölkerung allgemein

Präsentationskarte


Bevölkerung nach Merkmal

Gesamtbevölkerung	20.7	20.7	Öffentliche Finanzen
Anteil Schweizer (%)	89.7	30.1	Politik
Anteil Ausländer (%)			
Bevölkerungsdichte (Ew./km ²)	897	301	Öffentliche Finanzen

Quelle: Dienststelle für Statistik Kanton Thurgau, Kantonale Bevölkerungserhebung; Swisstopo, GG25 - 2013

Quelle: Dienststelle für Statistik Kanton Thurgau, Kantonale Bevölkerungserhebung

Das Regionenporträt kann ausgedruckt werden: mit dem linken Button wird nur die ausgewählte Seite ausgedruckt, mit dem rechten Button alle Seiten des Porträts.

Thurgauer Themenatlas **Thurgau** 

Regionenporträt: Frauenfeld (Gemeinde)

Bevölkerung allgemein

Bevölkerung nach Heimat

Auswahl	Thurgau
Gesamtbevölkerung	20.7
Anteil Schweizer (%)	89.7
Anteil Ausländer (%)	
Bevölkerungsdichte (Ew./km ²)	897

Quelle: Dienststelle für Statistik Kanton Thurgau, Kantonale Bevölkerungserhebung; Swisstopo, GG25 - 2013

Bevölkerung nach Alter in %, ausgewähltes Gebiet, 2013

Direkter Zugang zu diesem Bericht

Diese URL einfügen (Ctrl + C):

https://themenatlas.tg.ch/GC_preport.php?lang=de&codgeo=4566&nivgeo=qde&idrap=01

Quelle: Dienststelle für Statistik Kanton Thurgau, Kantonale Bevölkerungserhebung

Bevölkerung nach Alter und Geschlecht

Merkmal	Auswahl 2013	Thurgau 2013
Anteile in %		
Anteil Frauen (%)	51.3	49.8

Bevölkerung nach Alter in %, Kanton Thurgau, 2013

Durch Anklicken des Diskettensymbols wird die Internetadresse des Berichts geöffnet. Diese kann mit "Ctrl" und "C" kopiert werden und an einem anderen Ort abgespeichert werden.