Staatskanzlei
Dienststelle für Statistik

Thurgau

Thurgau in Zahlen 2007

Staat und Politik

Bevölkerung und Gesellschaft

Wirtschaft und Arbeit

Bauen und Wohnen

Raum, Verkehr, Tourismus

Bildung und Gesundheit

Unsere Partnerin

Thurgauer Kantonalbank

Der Thurgau und seine Gemeinden

Impressum

Herausgeber und Redaktion:
Dienststelle für Statistik
des Kantons Thurgau
Regierungsgebäude
8510 Frauenfeld
Telefon 052 724 2545
ulrike.baldenweg@tg.ch
www.statistik.tg.ch

Mit finanzieller Unterstützung durch
die Thurgauer Kantonalbank.

Erscheint jährlich.

Diese Ausgabe wurde im Mai 2007
abgeschlossen.

Bezugsquelle: Büromaterial-, Lehrmittel-
und Drucksachenzentrale des Kantons Thurgau
www.bldz.tg.ch, Telefon 052 724 30 50

Artikel-Nr.: 01.007.00

Bildung und Gesundheit

Zunehmende Bedeutung der Tertiärbildung

Schülerinnen und Schüler[1], Studentinnen und Studenten[2]

	2005	2006
Kindergarten	5'174	4'979
Volksschule[3]	28'753	28'113
Mittelschulen[4]	1'946	2'154
Berufsbildung[5]	5'560	6'111
Tertiärstufe[6]	3'943	4'560
davon PHTG[7]	297	307

1 Stichtag 15. September **2** Studienjahr 2004/05 bzw. 2005/06
3 Obligatorische Schulzeit (inkl. 9. Schuljahr an Thurgauer Mittelschulen) **4** Thurgauer Mittelschulen ab 10. Schuljahr
5 Thurgauer Berufsfachschulen, inkl. Brückenangebote
6 Universitäten, Fachhochschulen und Höhere Fachschulen
7 Pädagogische Hochschule Thurgau

Quellen: Bista TG, Bundesamt für Statistik

Eckdaten zum Kanton Thurgau

Bezirke	8
Politische Gemeinden	80
Fläche[1]	991 km²
Maximale Ausdehnung Nord-Süd	35 km
Maximale Ausdehnung Ost-West	61 km
Nördlichster Punkt	Mitte Rhein Schaarenwiese[2]
Östlichster Punkt	Einmündung der Goldach in den Bodensee[3]
Südlichster Punkt	Drei-Kantone-Stein am Hörnliweg[4]
Westlichster Punkt	Auf dem Kohlfirst beim Hohmarkstein[2]
Bevölkerung (2006)	234'886

1 Ohne Bodenseefläche 863 km² **2** Polit. Gemeinde Schlatt **3** Polit. Gemeinde Horn
4 Polit. Gemeinde Fischingen

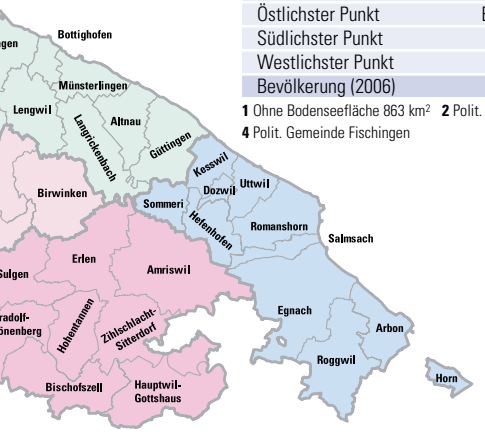

Der Thurgau – ein ländlicher Kanton

Grössenklassenstruktur der Thurgauer Gemeinden, 2006

Grössenklasse (Einwohner)	Anzahl Gemeinden	Von 1'000 Einwohnern wohnen in Gemeinden mit ... Einwohnern	
	Thurgau	Thurgau	*Schweiz*[1]
Bis 1'000	15	46	*83*
1'001-2'000	28	171	*103*
2'001-5'000	28	347	*218*
5'001-10'000	5	163	*178*
Über 10'000	4	273	*418*
Total	**80**	**1000**	***1000***

1 Jahr 2005

Dienststelle für Statistik TG, Bundesamt für Statistik

Ein Volk von Berufsleuten

Ausbildungsniveau[1] 15-64-jährige Wohnbevölkerung

Anteile in %	Thurgau	*Schweiz*
Obligatorische Schule	21.3	*20.3*
Diplommittelschule, berufsvorbereitende Schule	2.7	*2.8*
Berufslehre, Vollzeit-Berufsschule	43.0	*38.5*
Maturitätsschule	3.1	*5.7*
Lehrerausbildung	3.0	*3.0*
Höhere Fach- und Berufsausbildung	9.8	*9.8*
Fachhochschule, Universität	4.6	*8.3*
Übrige[2]	12.5	*11.6*

1 Höchste abgeschlossene Ausbildungsstufe
2 Keine Ausbildung, keine Angaben

Bundesamt für Statistik: Volkszählung 2000

Vergleichsweise moderate Ärztedichte

Medizinische Infrastruktur, Pflegetage

	2000	2005/06[1]
Ärzte mit Praxistätigkeit	286	317
Pro 100'000 Einwohner	126	134
Pro 100'000 Einwohner: Schweiz	*193*	*205*
Beschäftigung in Krankenhäusern[2]	2'753	3'627
Krankenhausbetten[3]	1'673	1'382
Pflegetage in Krankenhäusern[4]	379'112	383'139
Pro 1'000 Einwohner	1'668	1'640
Pro 1'000 Einwohner: Schweiz	*1'921*	*1'775*

1 Ärzte mit Praxistätigkeit: Jahr 2006, übrige Angaben: Jahr 2005 **2** Per 31. Dez., Vollzeitäquivalente **3** Stationär
4 Nach Herkunftskanton Patienten

Bundesamt für Statistik, FMH

Staat und Politik

Von Nettoschuld zu Nettovermögen

Übersicht Staatshaushalt

	2005	2006
Laufende Rechnung		
Ertragsüberschuss[1] (Mio. CHF)	-8.0	+9.8
Investitionsrechnung		
Nettoinvestitionen (Mio. CHF)	53.5	61.3
Gesamtrechnung		
Finanzierungs-überschuss[1] (Mio. CHF)	1.3	1.4
Kennzahlen des Staatshaushalts		
Selbstfinanzierungsgrad[2]	102.3	102.2
Nettoschuld (-), -vermögen (+)[3,4]		
Mio. CHF	+129	+133
Pro Einwohner (CHF)	+551	552
Bruttoschuld[5] (Mio. CHF)	933	820
Pro Einwohner (CHF)	3'989	3'493
Durchsch. aller Kantone	9'776	–
Eigenkapital (Mio. CHF)	169.0	178.7
Pro Einwohner (CHF)	722	761
Durchsch. aller Kantone	-672	–

1 Jahr 2005: ohne Berücksichtigung Sonderertrag Goldreserven **2** Summe aus Abschreibungen und Ertragsüberschuss der Laufenden Rechnung in % der Nettoinvestitionen **3** Fremdkapital abzüglich Finanzvermögen und nicht-systematisch abzuschreibendes Verwaltungsvermögen **4** Dank des Sonderertrags aus den Goldreserven (2005) konnte die Nettoschuld abgebaut und in ein Nettovermögen verwandelt werden **5** Fremdkapital minus Transitorische Passiven, minus Rückstellungen

Finanzverwaltung des Kantons Thurgau, Eidg. Finanzverwaltung

SVP mit grösstem Sitzanteil

Sitzverteilung im Grossen Rat

Anzahl Mitglieder: 130

2000 – 2004

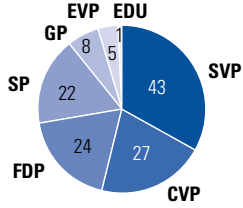

2004 – 2008

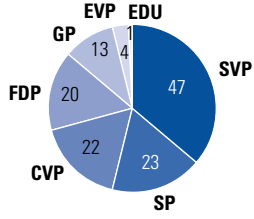

Staatskanzlei des Kantons Thurgau

Höchster Ausgabenanteil für Bildung und Soziale Wohlfahrt

Staatsrechnung 2006: Konsolidierte Ausgaben[1] nach funktionaler Gliederung, 2006

	Mio. CHF	%
Bildung	359.2	26
Soziale Wohlfahrt	284.2	21
Öfftl. Sicherheit	145.9	11
Gesundheit	142.8	10
Volkswirtschaft	127.2	9
Allg. Verwaltung	113.4	8
Verkehr	82.8	6
Finanzen/Steuern	76.0	6
Umwelt/Raumordnung	20.4	2
Kultur/Freizeit	12.3	1
Total	**1'364.04**	**100**

1 Laufende Rechnung und Investitionsrechnung, ohne Sonderertrag Goldreserven

Finanzverwaltung des Kantons Thurgau

Markantes Vorrücken im Steuerwettbewerb

Steuerbelastungsindex Thurgau

Kantonshauptorte, Index Schweiz=100

	2000		2003		2004		2005	
	Index	Rang[3]	Index	Rang[3]	Index	Rang[3]	Index	Rang[3]
Natürliche Personen[1]	108.3	17	103.1	11	104.7	11	81.2	5
Juristische Personen[2]	98.8	9	97.7	9	94.6	8	98.3	10
Gesamtindex Steuerbelastung	106.0	17	101.4	10	102.5	11	82.7	5

1 Einkommen und Vermögen **2** Reingewinn und Kapital **3** Rang im interkantonalen Vergleich

Eidg. Steuerverwaltung

Bevölkerung und Gesellschaft

Bevölkerungswachstum zunehmend im Norden

Wohnbevölkerung[1] und Bevölkerungswachstum nach Bezirken

Bezirk	Wohnbevölkerung			Wachstum seit …	
				… 10 Jahren	… 1 Jahr
	1990[2]	2000[3]	2006[3]	1996-2006	2005-2006
Arbon	34'133	36'803	37'539	1.2	0.8
Bischofszell	28'272	30'733	30'986	0.0	-0.2
Diessenhofen	5'866	6'258	6'410	3.6	0.0
Frauenfeld	38'387	42'697	43'807	5.6	0.4
Kreuzlingen	33'124	35'476	37'465	5.9	0.8
Münchwilen	31'214	35'188	36'362	5.7	0.2
Steckborn	15'911	17'211	17'576	1.8	-0.3
Weinfelden	22'455	24'209	24'741	2.1	1.0
Kanton Thurgau	**209'362**	**228'575**	**234'886**	**3.5**	**0.4**
Schweiz	*6'873'687*	*7'204'055*	*7'507'300 p*	*6.0 p*	*0.6 p*

1 Ständige Wohnbevölkerung nach wirtschaftlichem (1990) bzw. zivilrechtlichem (übrige Jahre) Wohnsitzbegriff
2 Eidg. Volkszählung **3** Kantonale Bevölkerungsstatistik (Thurgau) bzw. Bundesamt für Statistik: Statistik des jährlichen Bevölkerungsstandes (Schweiz) **p** = provisorisch

Wachstum dank Zuwanderungen

Komponenten der Bevölkerungsentwicklung, in Anzahl Personen

	Anzahl Personen		Gewinn bzw. Verlust	Je 1'000 Einwohner[2]	
	1995	2005	seit 10 Jahren[1]	Thurgau	*Schweiz*
Geburtenüberschuss	1'090	323	5'919	1.4	*1.6*
Lebendgeborene	2'880	2'109	24'120	9.0	*9.8*
Gestorbene	1'790	1'786	18'201	7.6	*8.2*
Wanderungssaldo	1'740	1'008	4'909	4.3	*4.9*
Zuzüge	9'003	7'877	76'708	33.6	*31.1*
Wegzüge	7'263	6'869	71'799	29.3	*26.2*

1 Kumuliert 1996-2005 **2** 2005

Bundesamt für Statistik: Statistik des jährlichen Bevölkerungsstandes (ESPOP)

Bevölkerung wird immer älter

Bevölkerung und Bevölkerungsprognose nach Altersklassen

	Thurgau			*Schweiz*	
	2005	2010	2030	*2005*	*2030*
Wohnbevölkerung (in Tausend)	234.4	243.0	264.5	*7'465.5*	*8'142.9*
Anteile in %					
0-19-Jährige	24.1	21.8	18.6	*21.9*	*18.4*
20-64-Jährige	61.2	62.1	56.1	*62.1*	*57.2*
65-79-Jährige	10.3	11.2	17.7	*11.4*	*16.7*
Über 80-Jährige	4.3	4.9	7.7	*4.5*	*7.7*
Altersquotient[1]	23.9	25.9	45.2	*25.7*	*42.6*
Jugendquotient[2]	39.4	35.2	33.1	*35.3*	*32.1*

1 Verhältnis der 65-Jährigen und Älteren zu den 20-64-Jährigen **2** Verhältnis der 0-19-Jährigen zu den 20-64-Jährigen

Bundesamt für Statistik, Mittleres Szenario AR-00-2005 (Thurgau) bzw. A-00-2005 (Schweiz)

Einpersonenhaushalte im Vormarsch

Struktur der Privathaushalte, 2000

	Anzahl Haushalte	Veränderung seit 1990 (in %)
Einpersonenhaushalte	29'047	30.0
Paare ohne Kinder	25'365	16.2
Paare mit Kind(ern)	30'631	2.4
Elternteil mit Kind(ern)	4'492	19.0
Übrige Haushalte	2'002	-25.3
Total Privathaushalte	**91'537**	**13.6**

Bundesamt für Statistik: Volkszählungen 1990 und 2000

Deutsche und Italiener als grösste Ausländergruppen

Ausländer nach wichtigsten Nationalitäten am 31.12.2006

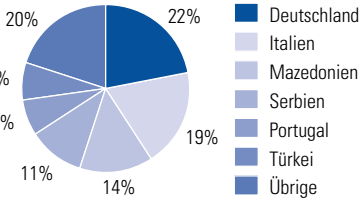

Bundesamt für Migration: Zentrales Ausländerregister

Wirtschaft und Arbeit

Schwerpunkt bei Maschinen, Metallen und Bau

Arbeitsstätten und Beschäftigte nach Branchen, 2005

	Thurgau				*Schweiz*
	Arbeitsstätten	**Beschäftigte**			***Beschäftigte***
	Anzahl	Anzahl	Anteil in %	Veränd. 01-05 in %	*Anteil in %*
Land- und Forstwirtschaft[1]	**3'335**	**9'775**	**9.2**	**-10.5**	**5.4**
Industrie, Gewerbe und Bau[2]	**3'082**	**37'559**	**35.3**	**-4.4**	**25.5**
Bergbau, Gew. v. Steinen/Erden	16	144	0.1	13.4	0.1
Nahrungsmittel und Getränke	156	3'061	2.9	-9.0	1.6
Textilien und Bekleidung	59	688	0.6	-30.7	0.4
Lederwaren und Schuhe	9	105	0.1	-11.8	0.1
Be- und Verarbeitung von Holz	263	1'709	1.6	-4.3	0.9
Papier, Verlag und Druck	121	1'610	1.5	-5.2	1.5
Chemische Industrie	38	1'446	1.4	-4.4	1.7
Gummi- und Kunststoffwaren	53	1'869	1.8	-15.9	0.6
Metallbe- und -verarbeitung	439	5'608	5.3	11.0	2.5
Maschinenbau	191	5'174	4.9	-16.0	2.5
El. Geräte, Feinmechanik	146	2'284	2.1	-15.5	3.5
Fahrzeugbau	47	1'582	1.5	5.4	0.4
Sonst. verarbeitendes Gewerbe	188	2'948	2.8	-6.0	1.2
Energie- und Wasserversorgung	26	383	0.4	13.6	0.6
Baugewerbe	1'330	8'948	8.4	4.4	7.6
Dienstleistungen[3]	**8'369**	**59'180**	**55.6**	**7.2**	**69.1**
Handel, Reparatur	2'546	14'531	13.6	0.9	15.0
Gastgewerbe	895	4'767	4.5	-3.2	5.6
Verkehr, Nachrichtenübermittl.	564	4'453	4.2	0.2	6.4
Kredit- und Vers.gewerbe	268	2'693	2.5	26.0	5.1
Immob.wesen, Informatik, F&E	1'935	8'293	7.8	-0.9	11.5
Öff. Verw., Landesverteidigung	304	3'387	3.2	16.6	4.1
Erziehung und Unterricht	474	5'834	5.5	10.1	6.1
Gesundheits- und Sozialwesen	620	11'852	11.1	20.1	11.2
Sonst. öfftl. u. pers. Dienstleistungen	763	3'370	3.2	17.7	4.0
Total	**14'786**	**106'514**	**100.0**	**1.0**	**100.0**

1 Sektor 1 **2** Sektor 2 **3** Sektor 3

Bundesamt für Statistik, Betriebszählungen 2001 und 2005, Landwirtsch. Betriebszählungen 2000 und 2005

Auf dem Weg zur Dienstleistungsgesellschaft

Entwicklung der Wirtschaftssektoren nach Bezirken, 1995 – 2005

Veränderung der Beschäftigung (Vollzeitäquivalente), in %

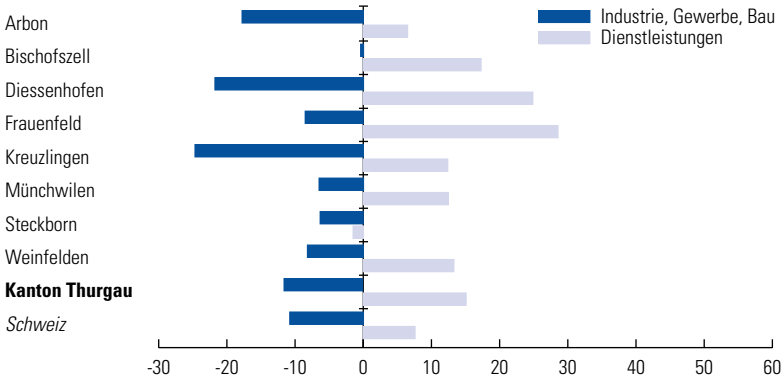

Bundesamt für Statistik, Betriebszählungen 1995 und 2005

Ostschweizer Lohnniveau im Vergleich

Monatlicher Bruttolohn (Median), 2004

	Ostschweiz[1]	*Schweiz*
Monatlicher Bruttolohn, in CHF	5'195	*5'548*
Nach Anspruchsniveau des Arbeitsplatzes		
Höchst anpruchsvolle, schwierigste Arbeiten	8'969	*10'196*
Selbständige, qualifizierte Arbeiten	6'242	*6'825*
Berufs- und Fachkenntnisse vorausgesetzt	5'086	*5'390*
Einfache, repetitive Tätigkeiten	4'230	*4'307*
Veränderung seit 2002 in %	1.8	*2.4*

1 SH, TG, SG, AI, AR, GL, GR

Bundesamt für Statistik: Lohnstrukturerhebung

Arbeitslosigkeit unter Schweizer Niveau

Erwerbsquote und Arbeitslosigkeit

	Thurgau	*Schweiz*
Erwerbsquote[1], 1990	77.1	*76.2*
Erwerbsquote[1], 2000	80.7	*78.9*
Frauen	71.0	*70.2*
55-59jährige	66.7	*63.0*
60-64jährige	32.3	*30.8*
Männer	90.0	*87.5*
55-59jährige	91.3	*88.6*
60-64jährige	74.7	*66.2*
Stellensuchendenquote[2,3] in %, 2006	4.3	5.0
Arbeitslosenquote[3] in %, 2006	2.7	*3.3*
Arbeitslose, 2006[3]	3'289	*131'532*
Anteile in %		
Frauen	50.6	51.8
Männer	49.4	48.2
Schweizer	61.1	58.4
Ausländer	38.9	41.6
15-24jährige	25.5	18.1
25-49jährige	52.3	60.3
Über 50jährige	22.2	21.6
Seit 1-6 Mt. arbeitslos	61.0	56.4
Seit 7-12 Mt. arbeitslos	23.7	23.4
Seit > 1 Jahr arbeitslos	15.3	20.1

1 Erwerbspersonen in % der 15-64jährigen Wohnbevölkerung
2 Öffentl. Arbeitsvermittlung **3** Jahresdurchschnitt

Bundesamt für Statistik, Amt für Wirtschaft und Arbeit TG

Zahlreiche neue Dienstleistungsbetriebe

Neugründungen von Unternehmungen[1] u. Konkurse

	Anzahl	Beschäftigte
Neue Unternehmen, 2004	338	741
Sektor 2[2]	76	175
Industrie	42	101
Baugewerbe	34	74
Sektor 3[3]	262	566
Handel	82	192
Gastgewerbe	8	19
Verkehr, Nachrichtenübermittlung	10	26
Kredit- und Vers.gewerbe	15	21
Immob.wesen, Dienstl. für Unternehmen	100	215
Informatikdienstleistungen	17	28
Gesundheits- und Sozialwesen	10	27
Übrige	20	38
Firmenkonkurse, 2006	202	–
Sektor 2[2]	36	–
Bau	27	–
Industrie	9	–
Sektor 3[3]	166	–
Dienstleistungen[4]	101	–
Gross- und Detailhandel	58	–
Immobilien	3	–
Kapitalgesellschaften	4	–

1 Nur effektiv (ex nihilo) neu entstandene Unternehmen
2 Industrie, Gewerbe, Bau
3 Dienstleistungen
4 Davon entfällt die Hälfte auf Beratungen und Gastgewerbe

Bundesamt für Statistik, Konkursamt des Kantons Thurgau

Deutschland wichtigster Handelspartner

Absatzmärkte der Thurgauer Exporte, 2006

100% = 4.165 Mrd. CHF

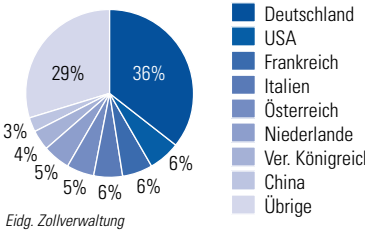

Eidg. Zollverwaltung

Pro-Kopf-Volkseinkommen unter Schweizer Durchschnitt

Volkseinkommen, 2004 (provisorische Werte)

	Thurgau	*Schweiz*
Volkseinkommen, in Mio. CHF	10'304	*392'285*
In Franken pro Einwohner	44'230	*52'627*
Verändg. seit 1998 in %	8.1	*10.0*

Bundesamt für Statistik

Bauen und Wohnen

Viel Bauland zum Wohnen

Flächen der Nutzungszonen, 2006, in ha, und Überbauungsgrad[1] der Bauzonen, 2005

	Nutzungszonen	Überbauungsgrad
Bauzonen	9'439.9	79%
Wohnzonen	3'100.1	78%
Mischzonen	3'189.3	84%
Arbeitszonen	1'474.3	68%
Öffentliche Zonen	877.7	85%
Spezialbauzonen	315.9	...
Freihalte- und Erholungszonen	482.5	...
Nichtbauzonen, Übrige Zonen	76'906.9	...
Total	**86'346.7**	**...**

1 Anteil der weitgehend überbauten Bauzone an der Bauzonengesamtfläche **...** Information nicht erhältlich oder nicht relevant

Amt für Raumplanung des Kantons Thurgau

Lebhafter Neubau von Einfamilienhäusern

Wohnungsbestand und Bautätigkeit

Wohnungsbestand, Ende 2005	106'508
Neu erstellte Wohnungen seit 10 Jahren	11'044
Neu erstellte Wohnungen 2005	1'143
Davon Einfamilienhäuser	650
Bauausgaben 2005 (Mio. CHF)	1'349
Öfftl. Unterhaltsarbeiten	77
Bauinvestitionen	1'272
Hochbau	1'149
Tiefbau	122

Bundesamt für Statistik: Bau- und Wohnbaustatistik; Dienststelle für Statistik TG: Statistische Mitteilungen Nr. 4/2006

Wohneigentum recht verbreitet

Wohneigentumsquote in %, 2000

	Thurgau	*Schweiz*
Total	43.3	*34.6*
Schweizer	49.0	*39.3*
Ausländer	17.2	*13.6*
Zum Vergleich: Wohneigentumsquote 1990	38.6	*31.3*

Bundesamt für Statistik: Volkszählung 2000

Günstige Wohnungsmieten

Durchschnittlicher Mietpreis einer 4-Zimmer-Wohnung, 2003, in CHF Schweiz, Thurgau und umliegende Kantone

Bundesamt für Statistik: Mietpreis-Strukturerhebung 2003

Raum, Verkehr, Tourismus

Moderates Wachstum im öffentlichen Verkehr

Angebot und Nachfrage im öffentlichen Verkehr

	Betriebslänge[1, 2] in km	Anzahl Haltestellen[1]	Kilometerleistung in km		Bef. Passagiere (in Mio.)	
			2000/01	2007	2000	2006
Bahnlinien	215.7	87	4'879'810	5'788'184	15.319	18.239
Buslinien	443.5	633	3'411'894	5'059'669	3.556	4.753
Ortsverkehr	42.3	139	524'000	855'000	1.556	2.711
Schiffahrtslinien	79.0	14	184'624	171'815	1.284	1.110
Total öfftl. Verkehr	**780.5**	**873**	**9'000'328**	**11'874'668**	**21.716**	**26.812**

1 Jahr 2006
2 Zusätzlich PubliCar- und Nachtbus-Gebiete sowie Anrufsammeltaxis

Dept. für Inneres und Volkswirtschaft: Öfftl. Verkehr/Tourismus

Vergleichsweise hoher Personenwagenbestand

Privater Verkehr

	1990	Aktuell*
Erwerbstätige	106'851	119'907
davon Arbeitsweg mit PW	46'166	65'651
in % der Erwerbstätigen	43.2	54.8
Vergleichswert Schweiz	*41.7*	*48.6*
Motorfahrzeuge		
Personenwagen	90'874	129'898
Motorräder	9'230	21'699
PW pro 1'000 Einwohner**	443	551
*Vergleichswert Schweiz**	*440*	*522*

***** Erwerbstätige: 2000; Übrige: 2006
****** PW-Bestand per 30. Sept., Einwohner per 31. Dez. (1990: Mittlere Wohnbevölkerung) **PW** = Personenwagen

Bundesamt für Statistik

Vorwiegend schweizerische und deutsche Gäse

Angebot und Nachfrage in Hotel- und Kurbetrieben

	2005	2006
Gästebetten[1]	3'760	3'669
Logiernächte	367'820	384'440
Gäste aus Inland (%)	65.5	62.7
Gäste aus Ausland (%)	34.5	37.3
davon aus Deutschland (%)	61.5	60.2
Durchschn. Aufenthaltsdauer (Tage)	2.0	2.1
Vergleichswert Schweiz	*2.4*	*2.4*

1 Jahresdurchschnittsbestand

Bundesamt für Statistik

Die Gemeinden im Überblick

	Arbon	Dozwil	Egnach	Hefenhofen	Horn	Kesswil	Roggwil	Romanshorn
Bevölkerung und Gesellschaft								
Wohnbevölkerung[1], 2006	12'968	534	4'255	1'175	2'362	952	2'765	9'191
Ausländeranteil[2] in %, 2006	27.3	13.1	10.6	8.8	15.0	16.1	7.4	25.8
Wanderungssaldo[3], 2005	37	0	30	33	21	2	45	46
Je 1'000 Einwohner	3	0	7	28	9	2	17	5
Wanderungssaldo seit 5 Jahren[3,4]	115	10	161	48	-9	53	202	306
Wirtschaft und Arbeit								
Beschäftigte[5]	5'559	169	1'885	373	1'056	383	1'123	5'303
Land- und Forstwirtschaft (Sektor 1) in %	1.3	13.0	23.9	26.3	2.1	32.4	18.3	1.5
Industrie, Gewerbe, Bau (Sektor 2) in %	44.2	49.7	39.5	40.5	33.1	40.2	45.6	40.3
Dienstleistungen (Sektor 3) in %	54.4	37.3	36.6	33.2	64.8	27.4	36.1	58.2
Arbeitsstätten (Industrie/Gewerbe/Bau/Dienstleistungen)[5]	607	18	191	52	126	37	114	435
Zupendler[6], 2000	3'266	158	837	317	711	231	609	2'820
in % der in der Gemeinde wohnhaften Erwerbstätigen[7]	50.4	66.1	39.2	55.9	55.8	54.6	46.0	63.2
Wegpendler[6], 2000	3'322	164	1'214	420	864	263	960	2'043
in % der in der Gemeinde wohnhaften Erwerbstätigen[7]	51.3	68.6	56.8	74.1	67.8	62.2	72.5	45.8
Arbeitslosenquote[8] in %, 2006	4.3	2.4	2.1	2.5	2.4	2.3	1.8	3.7
Stellensuchendenquote[9] in %, 2006	6.7	4.0	3.0	3.3	3.7	3.5	2.5	6.0
Bauen und Wohnen								
Leerwohnungsziffer[10], 2006	3.02	3.50	2.08	0.63	2.23	2.28	0.62	2.75
Bodenpreise Wohnzone EFH[11], Median, in Fr./m^2	410	220	315	200	430	280	380	320
Überbauungsgrad der Bauzonen, in %, 2005[17]	83	81	82	76	88	75	86	84
Raum, Umwelt, Verkehr, Tourismus								
Fläche[12] in ha	593	131	1'846	614	174	442	1'191	870
davon Landfläche	589	131	1'841	614	173	442	1'191	866
Wald, Gehölze	32	1	118	123	15	132	150	211
Landwirtschaftliche Nutzflächen	223	106	1'471	415	71	249	883	361
Siedlungsflächen	331	24	232	76	86	61	156	292
Bevölkerungsdichte (Einwohner pro ha Landfläche)	22.0	4.1	2.3	1.9	13.7	2.2	2.3	10.6
Staat und Politik								
Steuerkraft pro Einwohner, in CHF, 2006	1'542	1'265	1'431	1'032	2'023	1'552	1'752	1'817
Steuerfüsse 2007 (Staatssteuerfuss: 132%)								
Gesamtsteuerfuss natürliche Personen: Evangelisch[13]	337	337	327	339	284	318	315	332
Gesamtsteuerfuss natürliche Personen: Katholisch[13]	337	345	331	346	284	321	315	332
Gesamtsteuerfuss juristische Personen[13]	337.0	340.0	328.4	342.0	284.0	319.0	315.0	332.0
Gemeindefinanzkennzahlen								
Selbstfinanzierungsanteil[14]	8.2	24.8	9.7	21.4	18.1	10.4	15.2	19.5
Kapitaldienstanteil[15]	4.7	-1.5	3.6	9.5	1.4	-2.1	5.2	11.3
Nettoschuld (+) bzw. -vermögen (-) in Fr./Einwohner[16]	1'172	-1'970	319	592	322	-1'873	-415	219

1 Ständige Wohnbevölkerung nach zivilrechtlichem Wohnsitzbegriff am 31. Dezember 2006 **2** Anteil der ausländischen an der gesamten ständigen Wohnbevölkerung am 31. Dezembe
9 Jahresdurchschnitt. Stellensuchende: Alle arbeitslosen und nichtarbeitslosen Personen, welche beim Arbeitsamt gemeldet sind und eine Stelle suchen. Als registrierte nichtarbeitslo
13 Staatssteuer, Gemeindesteuer, Schulsteuer, Kirchensteuer. Gehört eine Gemeinde mehreren Schul- und/oder Kirchgemeinden an, wird der Steuerfuss des einwohnerstärksten Ortste
17 Anteil der weitgehend überbauten Bauzone an der Bauzonengesamtfläche (nicht erhoben für Spezialbauzonen mit beschränkter Erschliessung sowie für Freihalte- und Erholungszon

Bundesamt für Statistik, Dienststelle für Statistik TG, Amt für Wirtschaft und Arbeit TG, Steuerverwaltung TG, Finanzkontrolle TG, Amt für Raumplanung TG, Bundesamt für Raumentw

Salmsach	Sommeri	Uttwil	**Bezirk Arbon**	Amriswil	Bischofszell	Erlen	Hauptwil-Gottshaus	Hohentannen	Kradolf-Schönenberg	Sulgen	Zihlschlacht-Sitterdorf	**Bezirk Bischofszell**	Basadingen-Schlattingen	Diessenhofen	Schlatt	**Bezirk Diessenhofen**
1'310	482	1'545	37'539	11'469	5'461	3'064	1'808	604	3'207	3'368	2'005	30'986	1'674	3'180	1'556	6'4
22.7	7.7	11.8	20.7	24.6	21.6	17.1	7.6	4.6	17.7	20.4	9.9	19.8	12.2	29.8	7.8	19
24	7	6	251	38	-8	-11	31	-1	24	-8	1	66	-11	64	-5	
18	14	4	-	3	-1	-4	17	-2	8	-2	1	-	-7	20	-3	
-16	-5	10	875	170	-14	-86	21	-20	81	-46	41	147	81	25	24	1
247	315	257	16'670	4'634	3'102	1'171	597	204	1'034	1'640	953	13'335	635	1'643	461	2'7
29.1	16.5	31.1	7.7	5.4	3.8	17.8	30.8	55.4	13.7	7.4	14.1	9.5	29.3	4.5	23.2	13
27.1	23.2	14.4	40.6	38.1	49.1	48.8	35.5	22.1	44.6	53.0	31.0	43.0	39.2	40.7	31.5	38
43.7	60.3	54.5	51.7	56.6	47.2	33.5	33.7	22.5	41.7	39.6	55.0	47.5	31.5	54.8	45.3	47
36	25	53	1'694	579	262	117	83	23	130	167	81	1'442	72	197	80	3
125	211	70	6'156	2'080	1'429	693	151	44	424	1'021	508	4'116	286	967	221	1'1
17.8	68.7	9.2	33.0	36.0	50.9	43.3	14.9	15.6	27.1	58.7	51.9	26.1	34.9	54.4	28.0	34
562	161	594	7'368	3'077	1'285	991	675	153	1'022	1'095	619	6'683	555	967	536	1'7
80.1	52.4	78.5	39.5	53.3	45.8	61.9	66.6	54.3	65.2	62.9	63.2	42.4	67.8	54.4	68.0	51
3.1	1.8	2.5	3.3	3.4	2.6	2.7	2.3	1.2	2.5	3.0	1.9	2.9	1.2	2.6	1.7	2
3.1	3.0	4.3	5.2	5.6	4.3	4.1	3.5	2.1	4.1	4.9	3.3	4.7	1.8	4.0	2.9	3
2.97	2.42	2.12	2.53	2.29	2.13	2.92	3.66	2.07	3.66	1.57	2.18	2.44	1.78	2.50	3.21	2.
310	220	340	-	270	245	210	250	170	180	270	230	-	200	275	210	
78	81	81	83	76	80	74	87	86	77	79	76	77	75	74	80	
263	415	437	6'976	1'901	1'168	1'223	1'249	799	1'094	910	1'219	9'563	1'567	1'004	1'548	4'1
262	415	433	6'957	1'897	1'134	1'217	1'215	789	1'069	907	1'205	9'433	1'562	953	1'516	4'0
22	101	133	1'038	247	285	181	235	138	260	118	194	1'658	491	367	576	1'4
185	287	229	4'480	1'285	640	869	882	586	675	612	898	6'447	940	424	781	2'1
54	27	70	1'409	364	206	163	88	65	132	170	112	1'300	129	162	141	4
5.0	1.2	3.6	5.4	6.0	4.8	2.5	1.5	0.8	3.0	3.7	1.7	3.3	1.1	3.3	1.0	1
1'104	1'036	1'703	1'608	1'272	1'603	1'091	1'206	943	1'106	1'374	1'247	1'294	1'393	1'835	1'508	1'6
350	344	312	-	339	340	340	350	352	330	325	342	-	332	306	322	
350	351	316	-	341	338	335	348	350	323	318	340	-	324	310	321	
350.0	348.3	313.6	-	340.0	338.9	338.0	348.9	351.2	327.2	322.0	341.1	-	329.1	307.6	321.7	
-0.1	2.7	26.4	-	23.1	12.8	11.8	23.1	22.2	16.5	4.5	15.9	-	15.9	10.3	2.7	
1.4	-0.4	16.5	-	8.3	10.8	4.6	18.3	15.6	10.6	-2.9	13.0	-	6.2	2.9	1.3	
-11	-783	1'205	-	-443	1'688	-57	2'313	3'623	720	-465	1'498	-	605	-288	-77	

r 2006 (ohne Asylbewerbende, vorläufig aufgenommene Ausländer/innen und Kurzaufenthalter/innen) **3** Zuwanderungen minus Abwanderungen; Angaben Bezirke inkl. interkommunale War
se Stellensuchende gelten Personen, die beim RAV gemeldet sind und eine Stelle haben, in einem Beschäftigungsprogramm, in einer Umschulung oder in einer Weiterbildung sind. **10** Leers
ils angegeben. **14** Anteil des Finanzertrages, der für die Finanzierung von neuen Investitionen eingesetzt wird. Durchschnitt 2004 – 2005 **15** Anteil der Nettozinsen und ordentlichen Abschr
en). Angabe für die Gesamtschweiz gemäss Raumentwicklungsbericht 2005 des Bundesamts für Raumentwicklung.

	Aadorf	Felben-Wellhausen	Frauenfeld	Gachnang	Hüttlingen	Matzingen	Neunforn	Stettfurt	Thundorf	Uesslingen-Buch	Warth-Weiningen	**Bezirk Frauenfeld**	Altnau	Bottighofen	Ermatingen	Gottlieben
10	7'426	2'310	22'063	3'274	831	2'433	931	1'086	1'253	1'042	1'158	43'807	1'892	1'941	2'649	323
9.9	13.2	14.9	21.0	9.7	6.4	19.4	4.4	5.0	4.9	4.9	5.0	16.1	15.1	23.4	21.1	31.3
48	54	50	-18	19	11	-7	2	24	10	-19	-9	117	-16	20	25	17
-	7	22	-1	6	13	-3	2	23	8	-18	-8	-	-8	10	10	58
30	129	60	350	215	-6	0	3	50	33	-25	45	854	76	167	163	-22
39	2'704	1'087	16'090	933	185	911	311	245	407	343	428	23'644	604	337	912	183
3.4	6.7	5.1	1.3	10.5	51.4	9.3	37.6	44.5	39.8	51.9	14.7	5.7	16.6	14.2	10.4	0.0
3.8	43.3	72.8	25.6	39.7	20.0	52.5	37.0	23.7	42.3	17.5	22.7	31.6	31.0	17.5	27.5	32.2
7.8	50.0	22.2	73.1	49.8	28.6	38.2	25.4	31.8	17.9	30.6	62.6	62.7	52.5	68.2	62.1	67.8
49	326	82	1'323	139	20	112	37	40	49	42	39	2'209	101	89	155	20
54	1'406	922	8'298	514	55	519	70	83	180	76	204	8'932	192	174	457	127
4.1	35.2	76.7	69.0	31.7	11.7	42.1	13.8	15.7	27.1	13.5	32.1	38.1	19.6	18.1	35.5	67.6
38	2'419	918	4'757	1'243	354	830	328	407	421	354	437	9'073	643	784	752	123
1.4	60.5	76.4	39.5	76.5	75.0	67.4	64.8	76.8	63.4	62.9	68.8	38.7	65.6	81.4	58.4	65.4
2.1	2.0	2.1	2.6	1.7	1.4	2.7	1.2	1.7	1.6	0.7	1.3	2.3	1.9	2.2	3.0	2.6
3.2	3.6	2.1	4.6	3.1	2.4	5.1	2.2	2.3	2.5	1.5	2.0	3.9	3.3	3.6	4.4	3.7
49	2.23	2.31	1.70	1.15	0.32	5.76	1.28	0.98	1.19	2.35	1.50	1.93	1.63	0.92	0.98	0.00
-	325	300	420	290	210	270	250	320	270	310	300	-	295	390	360	350
76	80	78	84	74	85	88	77	79	78	84	84	82	83	83	79	94
19	1'990	734	2'738	978	1'159	771	1'137	631	1'564	1'400	824	13'926	670	240	1'042	36
31	1'987	714	2'710	974	1'138	761	1'118	629	1'562	1'364	797	13'754	668	239	1'041	36
34	567	189	677	162	467	194	278	159	582	193	235	3'703	103	83	438	5
45	1'100	420	1'243	632	593	443	746	421	891	1'058	435	7'982	472	95	432	5
32	318	101	762	174	78	123	82	49	88	109	110	1'994	93	61	140	14
1.6	3.7	3.2	8.1	3.4	0.7	3.2	0.8	1.7	0.8	0.8	1.5	3.2	2.8	8.1	2.5	9.0
40	1'565	1'623	2'160	1'583	1'132	1'378	1'711	1'763	1'339	1'453	3'165	1'892	1'593	4'315	2'219	3'289
-	318	320	298	303	324	328	305	318	339	332	287	-	326	237	289	304
-	318	316	300	302	319	326	303	317	323	329	287	-	329	242	290	299
-	318.0	318.5	298.9	302.6	322.8	327.2	304.7	317.6	335.0	330.9	287.0	-	327.1	238.9	289.3	302.2
-	12.0	12.0	12.4	18.4	10.7	13.6	21.1	11.6	24.3	19.7	23.5	-	22.6	7.2	8.4	0.2
-	7.1	5.8	5.5	8.0	5.5	7.9	11.0	1.8	15.3	12.1	5.4	-	2.0	6.0	9.5	-6.2
-	783	137	-788	-725	-1'140	-367	900	-1'476	3'510	1'193	-2'045	-	-1'276	-3'065	1'498	-4'513

nderungen innerhalb des Bezirkes **4** Kumuliert 2001 – 2005 **5** Gemäss Betriebszählung 2005 bzw. landw. Betriebszählung 2005 **6** Nur pendelnde Erwerbstätige, d.h. ohne Schüler **7** Bei B
tehende Wohnungen per 1. Juni in % des Wohnungsbestandes des Vorjahres **11** Bemessungsperiode 2000 – 2006. Median: mittlerer Wert (je 50% der Werte liegen unter bzw. über dem Me
eibungen am Finanzertrag. Durchschnitt 2004 – 2005 **16** Differenz zwischen Fremdkapital und realisierbarem Finanzvermögen pro Kopf der Bevölkerung. Durchschnitt 2004 – 2005

Güttingen	Kemmental	Kreuzlingen	Langrickenbach	Lengwil	Münsterlingen	Tägerwilen	Wäldi	**Bezirk Kreuzlingen**	Affeltrangen	Bettwiesen	Bichelsee-Balterswil	Braunau	Eschlikon	Fischingen	Lommis	Münchwilen
1'392	2'155	17'722	1'068	1'231	2'467	3'664	961	37'465	2'202	1'055	2'465	663	3'605	2'567	1'048	4'62
13.6	9.0	45.0	6.6	12.6	28.8	28.7	8.9	31.6	11.4	21.5	6.7	4.1	10.4	7.0	6.3	17.
22	-17	191	4	34	-57	52	20	295	24	6	13	-12	57	8	14	-5
16	-8	11	4	28	-23	15	21	-	11	6	5	-18	16	3	13	-1
18	-79	1'072	14	34	75	254	72	1'844	34	7	83	-24	257	-54	41	3
528	735	8'933	324	718	1'997	1'886	468	17'625	963	182	791	171	1'064	1'092	322	2'05
25.6	37.8	1.0	59.6	16.6	2.3	9.6	26.3	8.0	16.9	22.5	12.5	56.1	4.3	21.3	23.9	4.
35.0	26.0	31.3	14.2	27.7	0.8	25.2	22.4	25.9	42.1	21.4	53.9	19.3	49.2	29.4	50.6	53.
39.4	36.2	67.6	26.2	55.7	96.9	65.2	51.3	66.1	41.0	56.0	33.6	24.6	46.4	49.3	25.5	42.
75	98	1'004	42	68	72	238	48	2'010	123	33	118	22	171	139	47	20
225	185	4'725	45	556	1'495	1'260	160	5'049	364	90	350	26	583	377	169	1'24
31.2	16.5	53.7	8.6	83.0	112.1	74.8	34.4	27.0	32.4	18.3	28.5	7.6	34.9	27.7	35.6	52.
438	680	3'656	335	421	788	1'018	268	5'354	666	358	776	214	1'121	735	308	1'47
60.7	60.7	41.6	64.2	68.8	59.1	60.5	57.6	28.6	59.2	72.9	63.2	62.4	67.1	54.0	64.8	62.
2.0	2.5	4.6	3.1	1.5	2.9	2.6	1.9	3.5	2.3	3.2	1.3	2.4	2.5	0.9	1.3	2.
2.7	3.2	7.2	4.3	2.5	4.7	4.0	2.9	5.4	3.0	5.0	2.4	3.3	4.3	1.2	1.8	3.
0.64	0.25	1.14	1.90	0.79	3.36	0.19	1.07	1.16	3.10	1.37	0.10	1.18	1.93	1.42	0.97	1.5
290	185	335	220	230	320	360	200	-	220	260	260	220	320	200	230	31
71	77	81	86	72	81	74	84	79	74	78	76	80	72	84	80	7
950	2'505	1'148	1'087	884	540	1'154	1'222	11'478	1'436	385	1'215	919	615	3'069	863	77
950	2'494	1'137	1'084	880	538	1'150	1'221	11'438	1'428	384	1'199	919	613	3'063	857	77
277	578	324	180	161	109	431	205	2'894	225	88	452	231	115	1'416	230	7
587	1'701	313	825	617	309	547	913	6'816	1'058	243	627	629	388	1'458	540	51
85	199	487	79	101	118	166	103	1'646	132	53	118	57	110	179	73	18
1.5	0.9	15.6	1.0	1.4	4.6	3.2	0.8	3.3	1.5	2.7	2.1	0.7	5.9	0.8	1.2	5.
1'608	1'234	2'106	1'036	2'141	1'796	1'846	1'116	2'044	1'228	1'264	1'551	1'069	1'529	1'162	1'523	1'49
332	337	296	340	319	295	307	339	-	326	326	314	338	314	346	329	31
335	334	297	343	313	300	302	334	-	327	332	313	334	313	348	333	31
333.2	336.1	296.5	340.9	316.9	297.3	305.1	337.9	-	326.4	330.2	313.4	336.2	313.5	347.2	331.0	310.
27.1	23.5	5.1	35.1	16.3	9.5	12.5	11.7	-	16.3	0.5	17.6	15.6	20.0	17.0	16.5	7.
7.2	7.5	6.1	18.3	5.4	15.7	6.5	6.4	-	10.6	7.2	6.6	2.4	7.1	8.7	3.3	10.
-1'622	-30	-339	3'677	-1'207	1'427	14	-110	-	213	354	-719	-608	347	452	-1'025	84

ezirkstotal: in % der im Bezirk wohnhaften Erwerbstätigen; bei Kantonstotal: in % der im Kanton wohnhaften Erwerbstätigen **8** Jahresdurchschnitt
edian) **12** Gemäss Arealstatistik 1992/97 (Stand Gemeindegrenzen 1.1.2006); ohne Bodenseefläche

	Rickenbach	Schönholzerswilen	Sirnach	Tobel-Tägerschen	Wängi	Wilen	Wuppenau	**Bezirk Münchwilen**	Berlingen	Eschenz	Herdern	Homburg	Hüttwilen	Mammern	Müllheim	Pfyn
8	2'407	748	6'603	1'359	4'059	1'954	999	36'362	785	1'603	917	1'430	1'386	557	2'487	1'839
7	30.2	2.4	19.8	11.2	12.5	8.1	3.6	13.8	17.6	14.8	7.6	4.0	7.3	20.8	12.8	10.3
2	-16	11	66	9	14	57	38	237	13	40	8	-5	-3	-9	-12	14
1	-7	15	10	7	3	30	38	-	17	26	9	-3	-2	-16	-5	8
7	-80	-23	243	53	9	102	-5	680	42	66	26	-38	17	-10	39	19
8	797	235	2'499	629	1'483	261	306	12'853	424	484	255	674	683	373	793	693
5	1.6	65.1	4.4	10.2	13.3	6.5	50.3	12.1	5.4	19.6	42.0	36.8	28.7	11.0	9.5	19.3
0	23.6	8.9	34.7	45.3	46.5	31.8	20.9	40.4	9.7	32.9	13.7	41.2	32.9	1.9	39.8	49.5
6	74.8	26.0	60.9	44.5	40.3	61.7	28.8	47.5	84.9	47.5	44.3	22.0	38.4	87.1	50.7	31.2
8	108	24	308	66	186	62	44	1'659	52	67	34	59	63	34	106	80
3	615	33	1'406	392	635	160	69	3'930	226	188	93	247	330	188	401	326
2	44.6	9.0	42.3	57.6	30.3	17.2	13.2	21.4	57.5	24.3	20.0	32.8	43.0	61.0	31.2	33.0
9	1'048	211	2'233	432	1'314	793	322	9'428	218	485	296	443	441	148	932	677
1	76.0	57.8	67.3	63.4	62.7	85.4	61.6	51.3	55.5	62.7	63.7	58.9	57.4	48.1	72.5	68.5
4	2.4	0.9	2.3	1.5	1.8	1.3	1.2	2.0	2.3	2.2	1.4	1.5	1.2	1.3	2.2	1.3
7	4.3	1.4	3.9	2.8	2.8	2.1	2.2	3.2	4.0	3.8	2.2	2.0	2.1	2.0	3.6	2.6
3	2.32	0.74	2.35	1.13	1.38	0.81	1.65	0.55	1.20	3.13	1.16	0.36	1.95	2.74	1.59	1.56
0	350	190	310	250	300	350	200	-	330	235	270	190	290	290	270	220
9	81	90	76	81	76	75	85	78	85	80	68	77	78	79	69	83
9	156	1'093	1'244	709	1'645	227	1'213	15'568	355	1'201	1'368	2'410	1'768	543	876	1'314
8	153	1'093	1'235	707	1'638	226	1'213	15'506	355	1'201	1'368	2'407	1'709	542	858	1'295
8	18	236	309	206	267	47	226	4'144	207	438	384	581	539	233	269	398
9	75	772	669	420	1'168	126	907	9'599	107	630	921	1'688	1'053	244	444	784
0	60	80	237	81	202	47	80	1'689	40	123	61	136	115	64	145	105
9	15.7	0.7	5.3	1.9	2.5	8.6	0.8	2.3	2.2	1.3	0.7	0.6	0.8	1.0	2.9	1.4
0	1'741	937	1'520	1'473	1'474	1'289	1'201	1'435	2'182	1'327	1'507	1'158	1'792	2'112	1'318	1'329
1	296	339	309	328	311	319	354	-	336	311	318	341	311	305	342	346
0	298	340	307	329	309	323	353	-	342	320	333	354	323	303	339	346
4	297.3	339.4	307.7	328.5	309.9	321.8	353.3	-	337.9	315.1	325.5	347.1	314.8	304.0	340.8	346.0
1	8.8	28.6	11.6	14.4	12.2	16.5	27.1	-	12.9	21.3	14.7	24.9	20.4	7.3	24.8	12.7
4	1.3	10.1	1.0	10.6	-0.7	10.3	11.0	-	10.1	4.1	-1.1	26.1	9.1	0.0	10.5	11.7
7	-431	140	-651	1'414	-1'211	1'442	2'515	-	2'950	-365	-1'241	2'205	2'020	-1'819	1'832	1'130

Raperswilen	Salenstein	Steckborn	Wagenhausen	**Bezirk Steckborn**	Amlikon-Bissegg	Berg	Birwinken	Bürglen	Bussnang	Märstetten	Weinfelden	Wigoltingen	**Bezirk Weinfelden**	**Kanton Thurgau**	**Schweiz**
397	1'191	3'417	1'567	17'576	1'211	2'977	1'279	3'105	1'995	2'388	9'649	2'137	24'741	234'886	7'507'300
4.0	20.8	22.1	13.8	14.0	5.0	9.3	6.6	25.5	5.7	10.6	18.7	10.3	14.6	19.2	20.7
-6	10	24	-25	49	32	-13	-17	-39	-9	10	-22	3	-55	1'008	36'180
-15	8	7	-16	-	27	-4	-13	-12	-5	4	-2	1	-	4	5
-33	88	162	12	390	2	142	9	-96	-36	60	195	35	311	5'231	210'433
146	331	1'341	417	6'614	419	1'581	321	1'263	1'293	881	6'452	824	13'034	106'514	3'911'260
43.2	14.8	3.1	17.5	17.3	46.8	11.1	53.3	10.5	17.9	14.1	2.5	24.5	10.7	9.2	5.4
34.9	20.2	43.3	46.8	34.7	17.4	29.9	16.5	38.2	61.1	34.8	29.6	44.3	34.2	35.3	25.5
21.9	65.0	53.7	35.7	48.0	35.8	59.0	30.2	51.3	21.0	51.1	67.9	31.2	55.1	55.6	69.1
18	62	179	69	823	54	151	47	160	63	106	612	72	1'265	11'451	372'549
29	135	623	224	2'117	114	694	69	718	433	417	4'071	337	4'829	15'766	639'857
13.1	22.3	38.5	28.5	23.6	19.7	49.2	10.9	41.0	41.4	34.7	83.0	32.1	38.4	13.1	16.9
122	379	803	562	4'613	357	906	424	1'194	651	857	2'191	652	5'208	28'948	490'350
55.2	62.6	49.6	71.5	51.5	61.8	64.3	66.8	68.2	62.2	71.4	44.7	62.1	41.4	24.1	12.9
2.1	2.2	3.0	2.7	2.1	1.8	2.4	1.4	2.8	1.6	2.7	2.7	2.2	2.5	2.7	3.3
2.7	2.4	5.3	4.5	3.4	2.9	3.6	2.6	4.5	2.6	4.0	4.3	2.9	3.8	4.3	5.0
0.62	3.28	1.38	4.48	2.01	2.79	1.05	1.18	2.13	1.66	1.03	1.98	2.03	1.79	1.93	1.06
170	400	290	190	-	190	290	200	175	175	260	360	240	-	-	-
78	79	78	80	77	80	81	89	80	80	77	75	74	78	79	73
767	650	877	1'182	13'311	1'445	1'313	1'230	1'167	1'898	994	1'554	1'720	11'321	86'262	4'128'491
767	650	875	1'130	13'157	1'427	1'309	1'225	1'137	1'870	989	1'536	1'699	11'192	85'495	3'954'533
210	331	407	345	4'342	320	222	201	204	360	198	348	215	2'068	21'286	1'271'652
518	230	316	636	7'571	988	937	939	725	1'338	673	798	1'293	7'691	52'731	1'525'136
39	89	152	135	1'204	118	148	85	202	168	118	390	190	1'419	11'100	279'097
0.5	1.8	3.9	1.4	1.3	0.8	2.3	1.0	2.7	1.1	2.4	6.3	1.3	2.2	2.7	1.9
1'141	3'044	1'350	1'365	1'541	1'116	1'387	1'074	1'410	2'088	1'460	2'006	1'211	1'650	1'663	-
346	282	330	324	-	356	310	357	332	335	333	316	343	-	-	-
350	283	341	320	-	357	314	351	333	336	330	320	339	-	-	-
346.7	282.3	335.5	323.0	-	356.3	311.3	355.4	332.4	335.3	332.0	317.6	341.8	-	-	-
28.3	14.2	8.0	20.2	-	25.9	11.4	27.4	9.7	32.7	11.0	8.8	13.1	-	-	-
12.1	6.0	4.7	-1.1	-	9.7	3.9	18.9	16.1	5.7	13.9	2.0	12.6	-	-	-
928	-4'129	2'194	-3'722	-	1'294	214	2'208	1'833	960	1'301	674	1'312	-	-	-

jossswerbung.ch